

REGIONE AUTONOMA DELLA VALLE D'AOSTA
REGION AUTONOME DE LA VALLEE D'AOSTE

COMUNE DI
COMMUNE DE **VILLENEUVE**



Si attesta che il presente elaborato di variante generale
sostanziale al PRG è stato adeguato alle proposte di
modificazioni della deliberazione di Giunta Regionale
n.1096 del 24 luglio 2015
Villeneuve, li _____

PIANO REGOLATORE GENERALE COMUNALE

ADOTTATO DAL CONSIGLIO COMUNALE
CON DELIBERA N.3 DEL 11/02/2015

APPROVATO DALLA GIUNTA REGIONALE
CON DELIBERA N. 1096 DEL 24/07/2015

P4_E

CARTOGRAFIA PRESCRITTIVA
ZONIZZAZIONE, SERVIZI
E VIABILITA' DEL PRG

CLASSIFICAZIONE DEGLI EDIFICI ISOLATI
O ESTERNI ALLE SOTTOZONE DI TIPO A
SCALA 1:1.000

PROGETTISTI:

Architetto Gian Franco BELLONE *limitatamente alla definizione della Bozza*

Architetto Cristina BELLONE

D.r Forestale Fabio MAZZUCCO

D.r Geologo Dario MORI










COLLABORATORE:

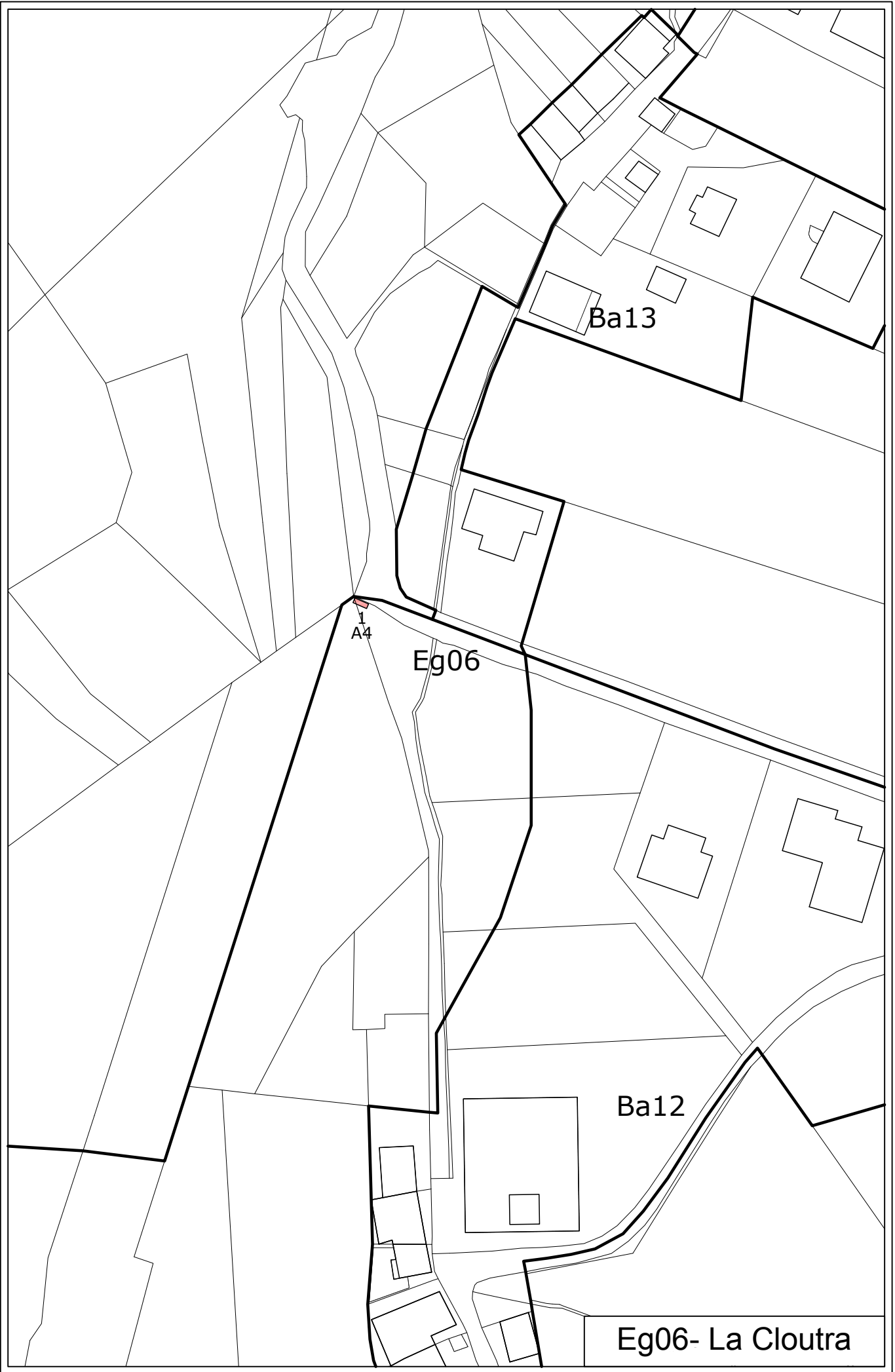
Geometra Mauro LUCIANAZ

Geometra Jeanne Héloïse QUINSON

IL SINDACO

Sig. Bruno JOCALLAZ

	<p>A – MONUMENTO A1 – castelli, torri, case forti e fortificazioni A2 – reperti archeologici A3 – ponti e strutture viarie A4 – edifici di culto e funzionalmente connessi A5 – edifici appartenenti a Comuni, Regione, Comunità Montane o altri enti e istituti legalmente riconosciuti risalenti ad oltre 50 anni</p>
	<p>B – DOCUMENTO B1 – rascard, grenier B2 – edifici e manufatti comunitari (forni, mulini, latterie, fontanili, lavatoi) B3 – edifici produttivi e connessi alle attività produttive (segherie, forge, edifici industriali) B4 – edifici o complessi di edifici che hanno svolto o ospitato, nel passato, particolari funzioni di tipo turistico, rappresentativo, politico, sociale,.</p>
	<p>C – EDIFICIO DI PREGIO STORICO CULTURALE ARCHITETTONICO AMBIENTALE a – articolazione volumetrica b – organizzazione distributiva c – strutture d – elementi stilistici databili e – impiego di materiali e caratteristiche della lavorazione di materiali f – elementi decorativi di particolare rilievo</p>
	<p>D – EDIFICIO DIROCCATO DB – edificio diroccato assimilabile ad edificio documento DC – edificio diroccato assimilabile ad edificio di pregio DE1 – edificio diroccato assimilabile ad edificio inserito nell'ambiente DE2 – edificio diroccato assimilabile ad edificio in contrasto con l'ambiente DE3 – edificio diroccato assimilabile a basso fabbricato D – rudere</p>
   	<p>E – EDIFICIO NON RIENTRANTE NELLE PRECEDENTI CATEGORIE E1 – edificio inserito nell'ambiente E2 – edificio in contrasto con l'ambiente a – per volumetria, anche solo in altezza b – per elementi di finitura c – per elementi tipologici d – sia per volumetria che per elementi di finitura o elementi tipologici E3 – basso fabbricato inserito nell'ambiente E4 – basso fabbricato</p>
	<p>F – AREE DI PARTICOLARE INTERESSE F1 – aree di pertinenza di monumenti e documenti ed edifici di pregio storico, culturale, architettonico, ambientale F2 – aree di pregio storico, culturale, architettonico, ambientale</p>



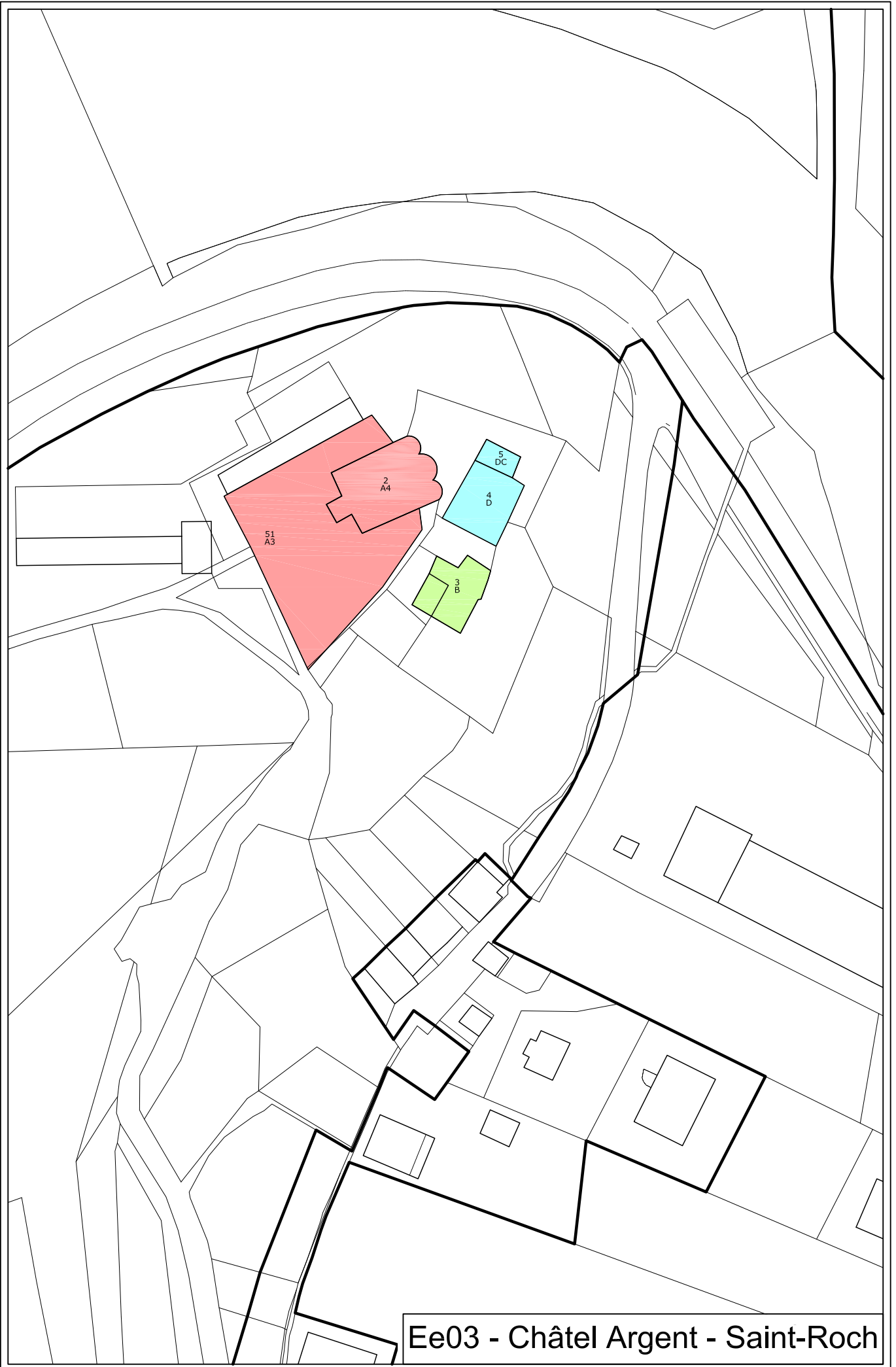
Ba13

A4

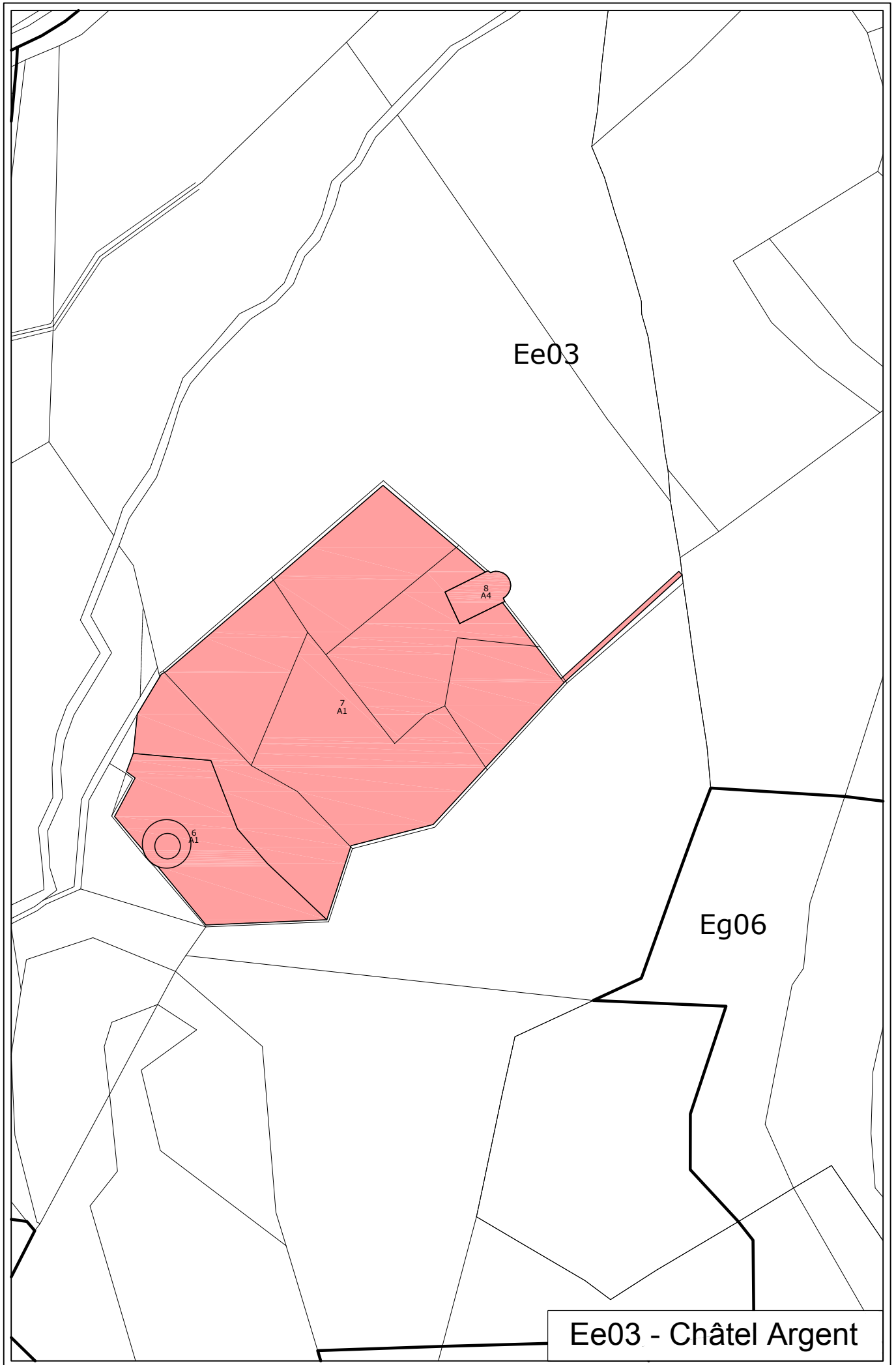
Eg06

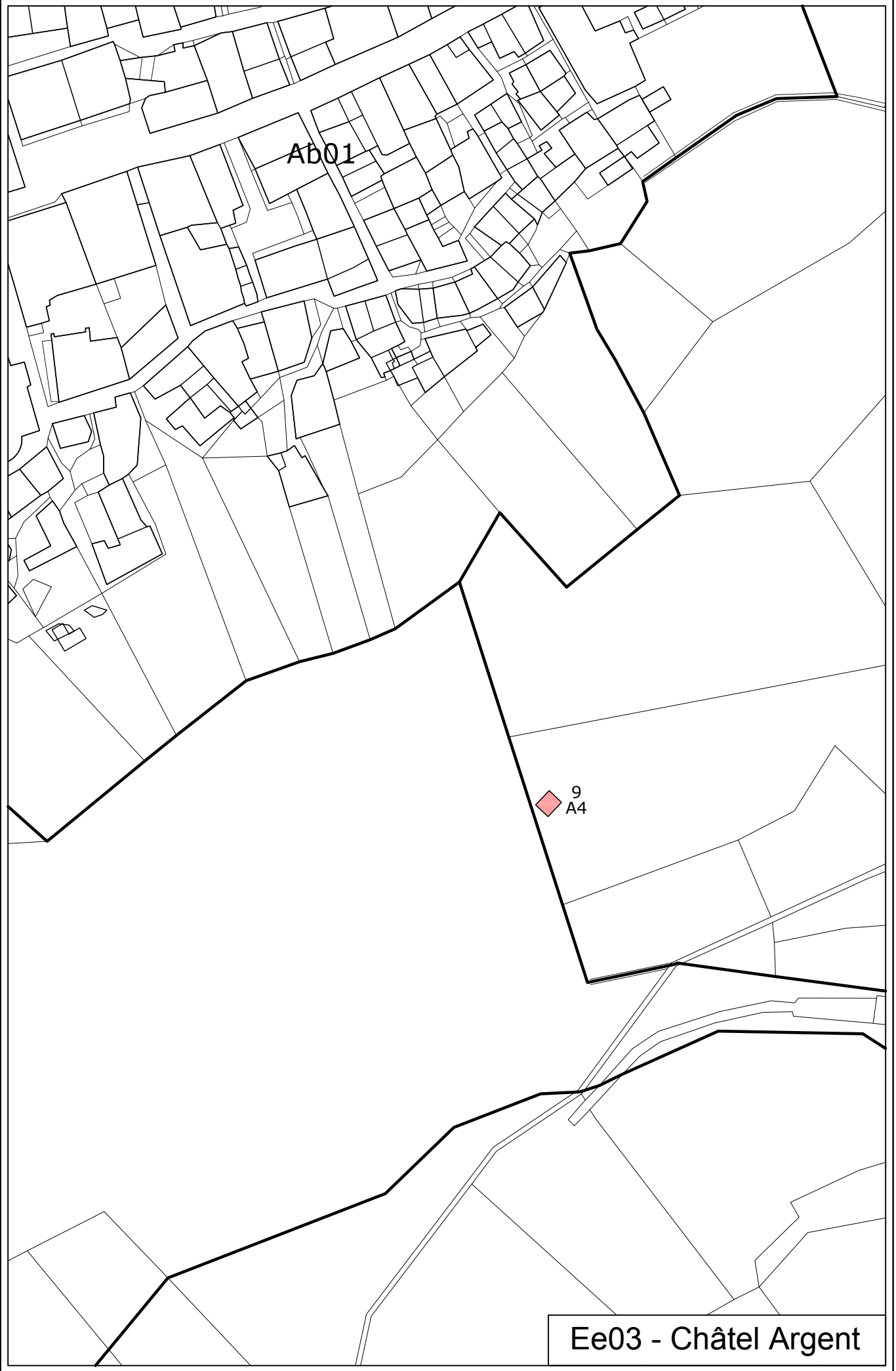
Ba12

Eg06- La Cloutra



Ee03 - Châtel Argent - Saint-Roch

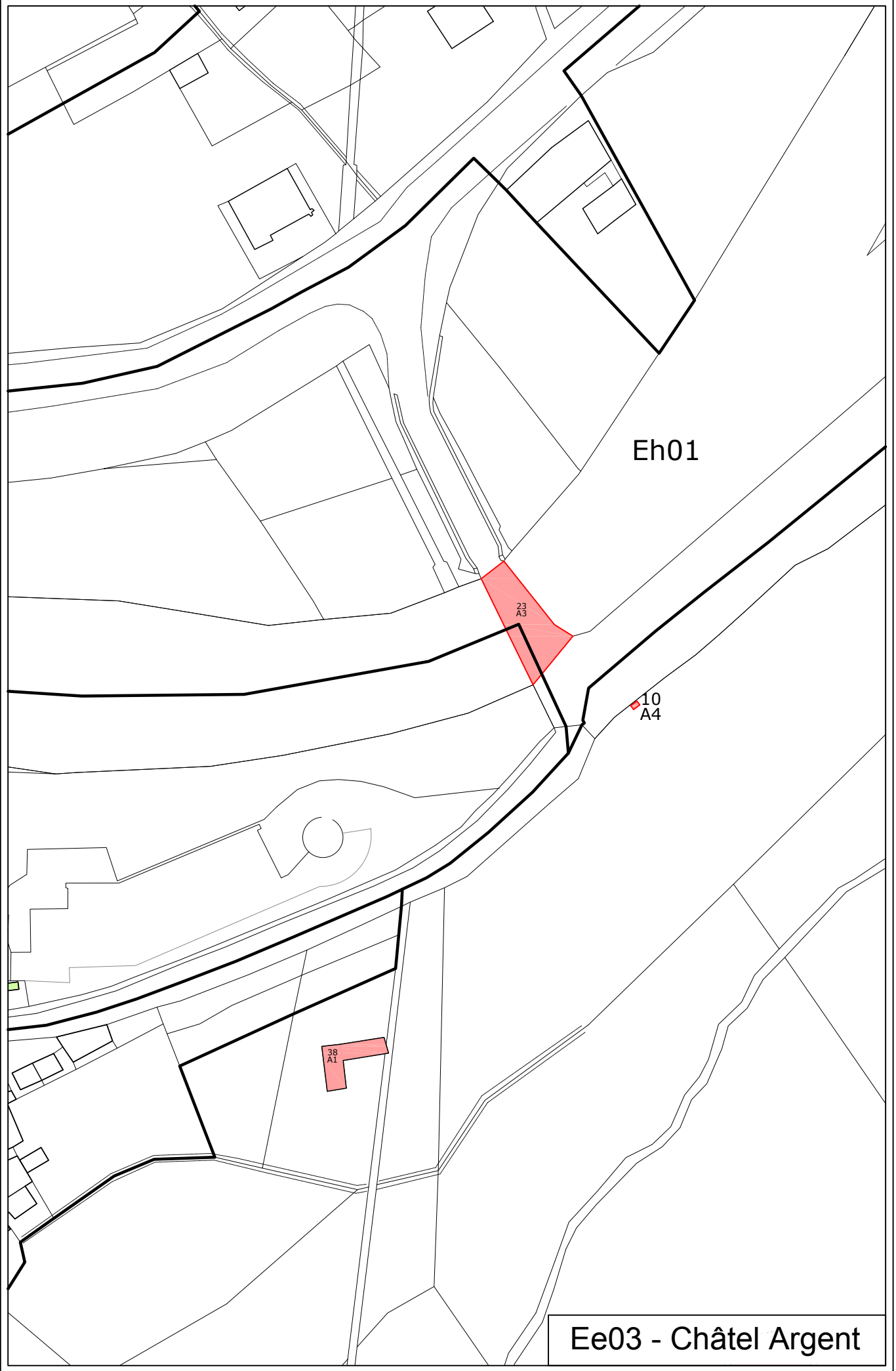




Ab01

9
A4

Ee03 - Châtel Argent



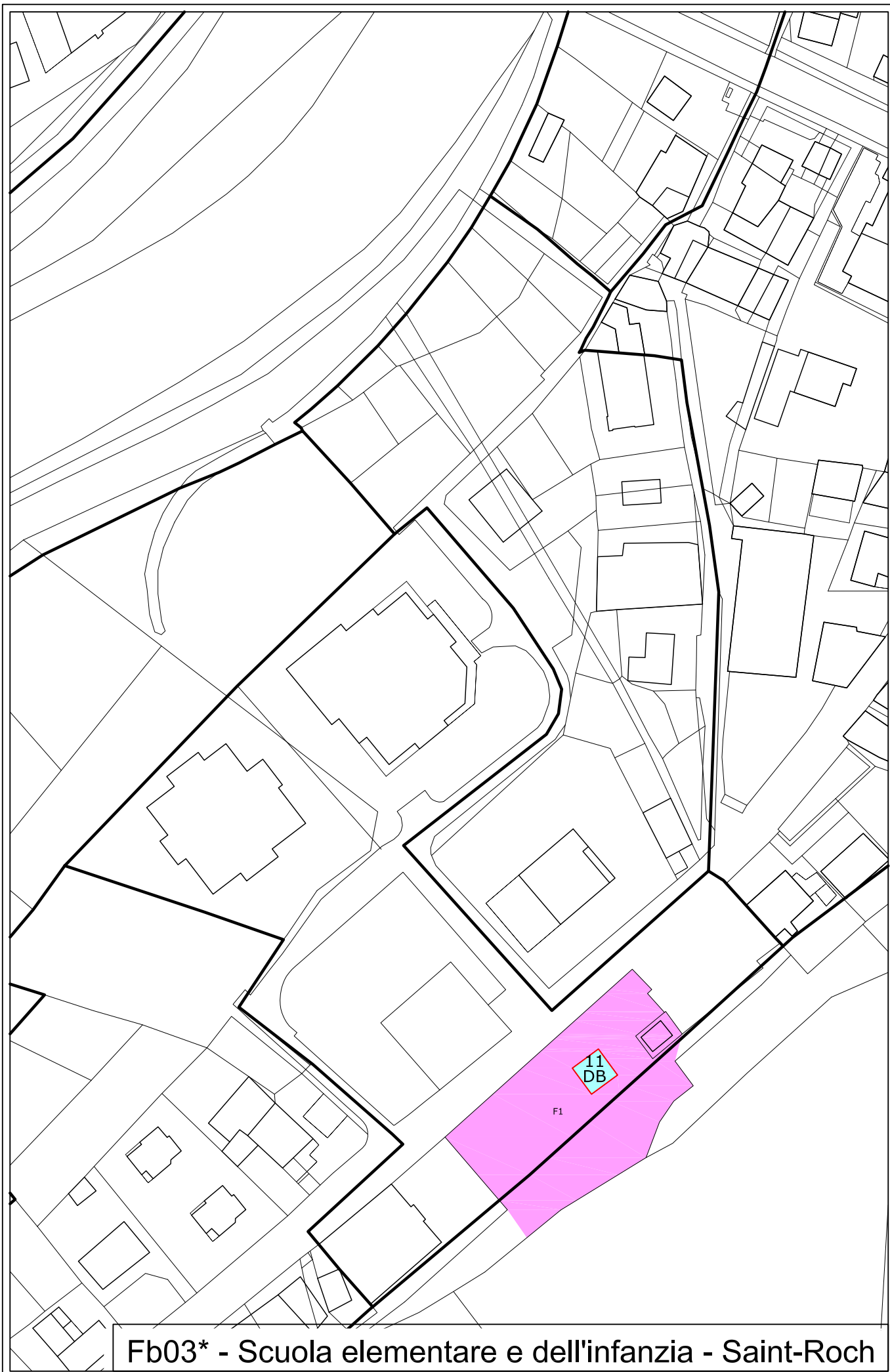
Eh01

23
A3

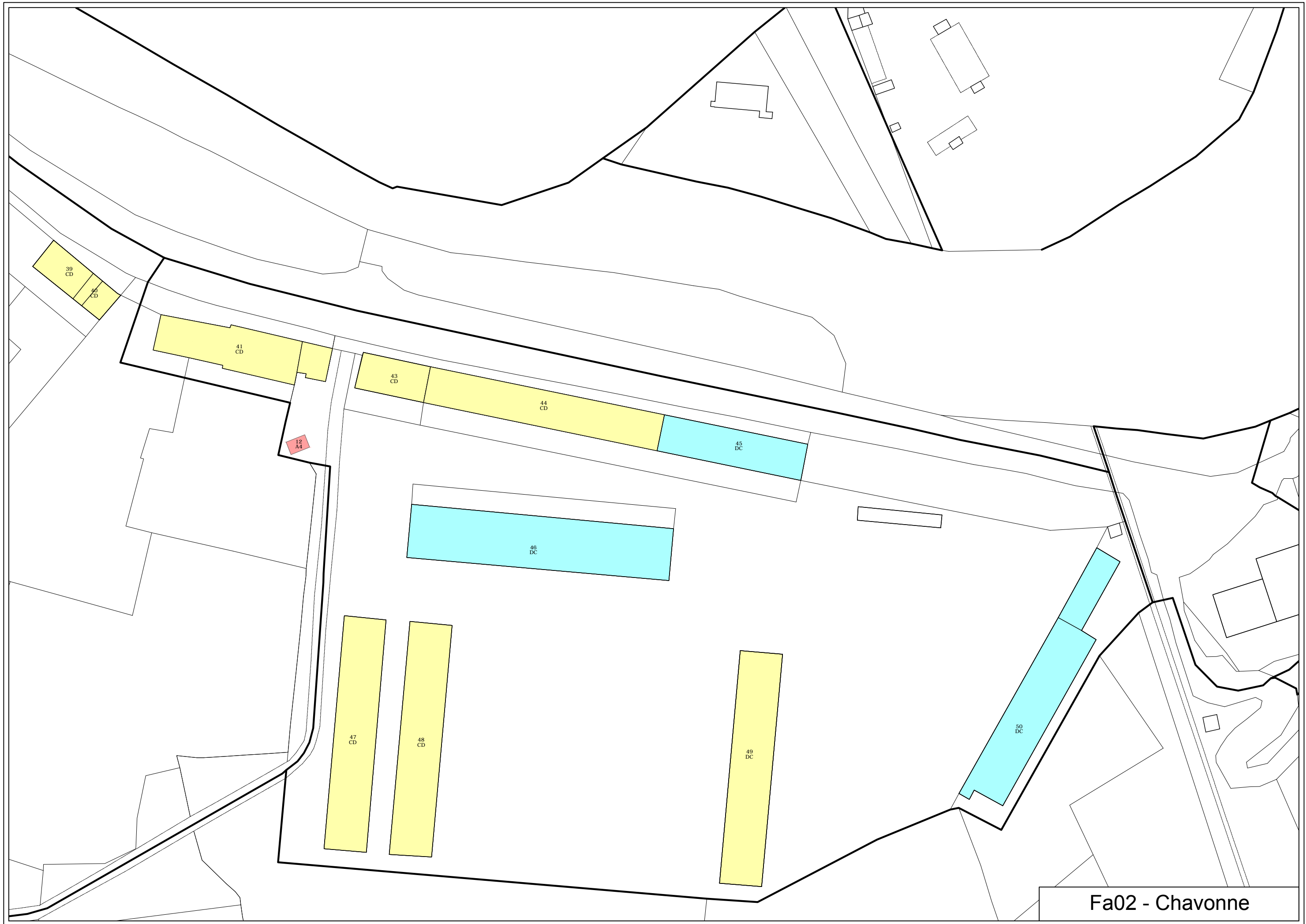
10
A4

38
A1

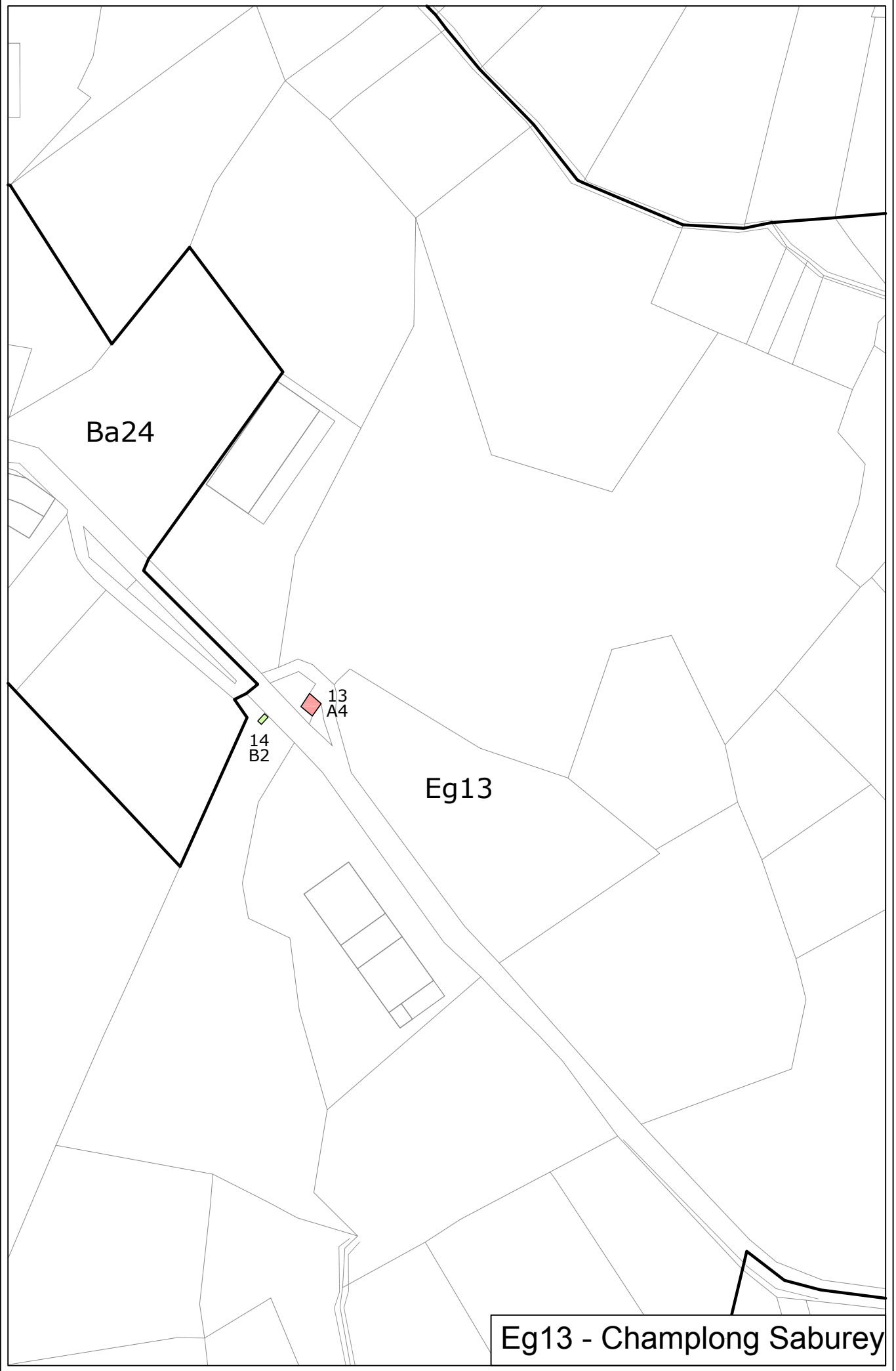
Ee03 - Châtel Argent



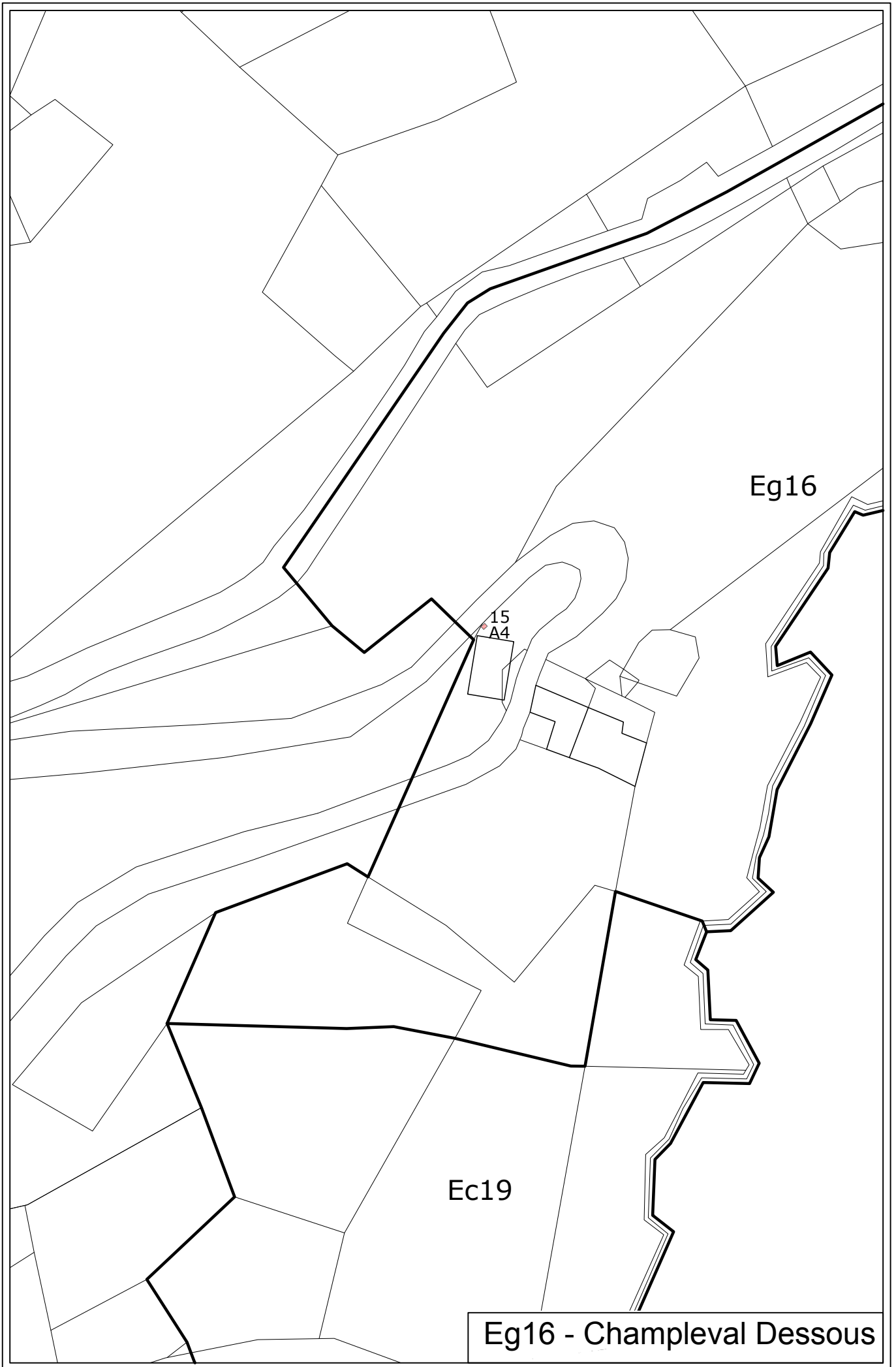
Fb03* - Scuola elementare e dell'infanzia - Saint-Roch



Fa02 - Chavonne



Eg13 - Champlong Saburey



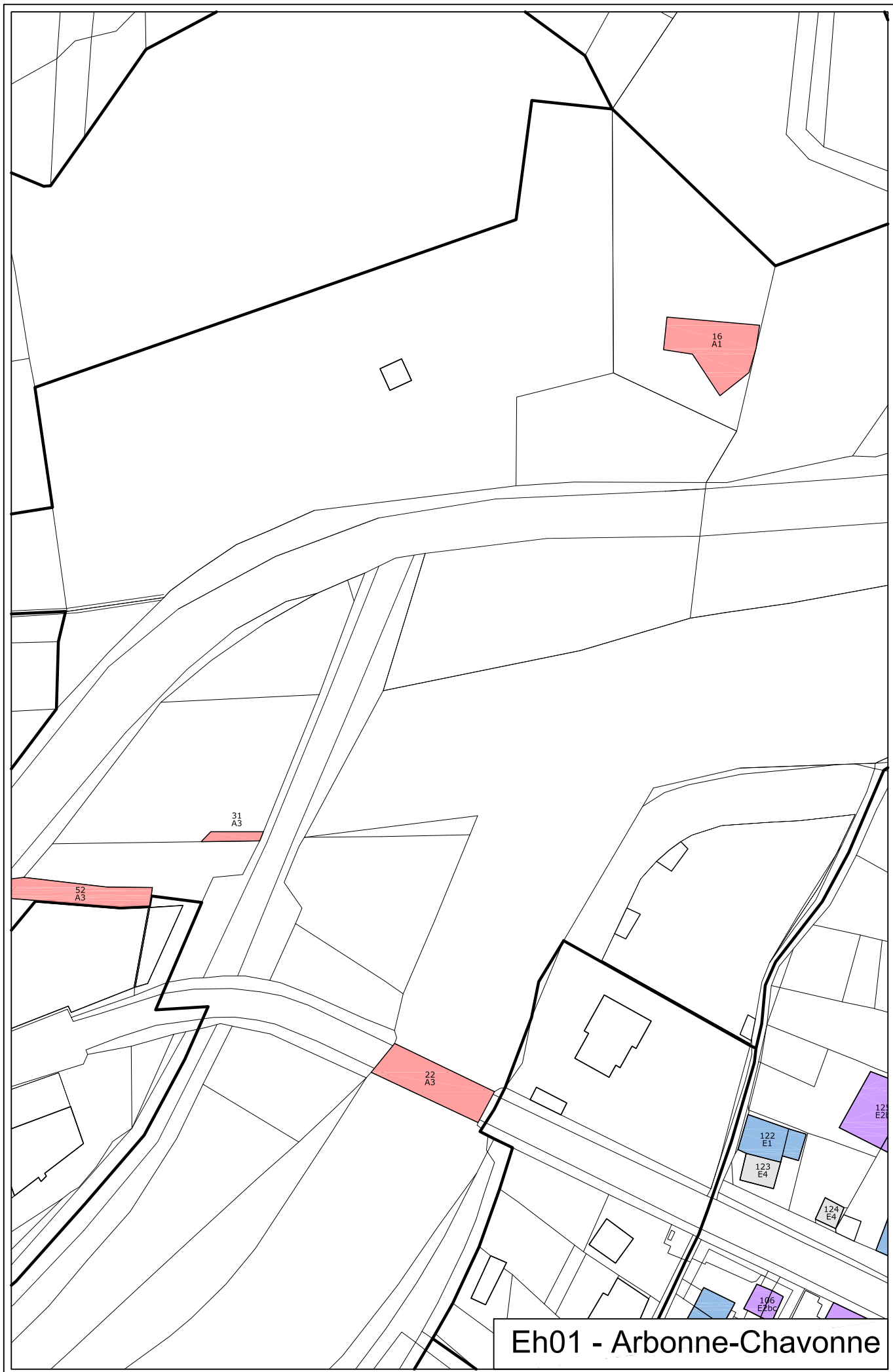
Eg16

15

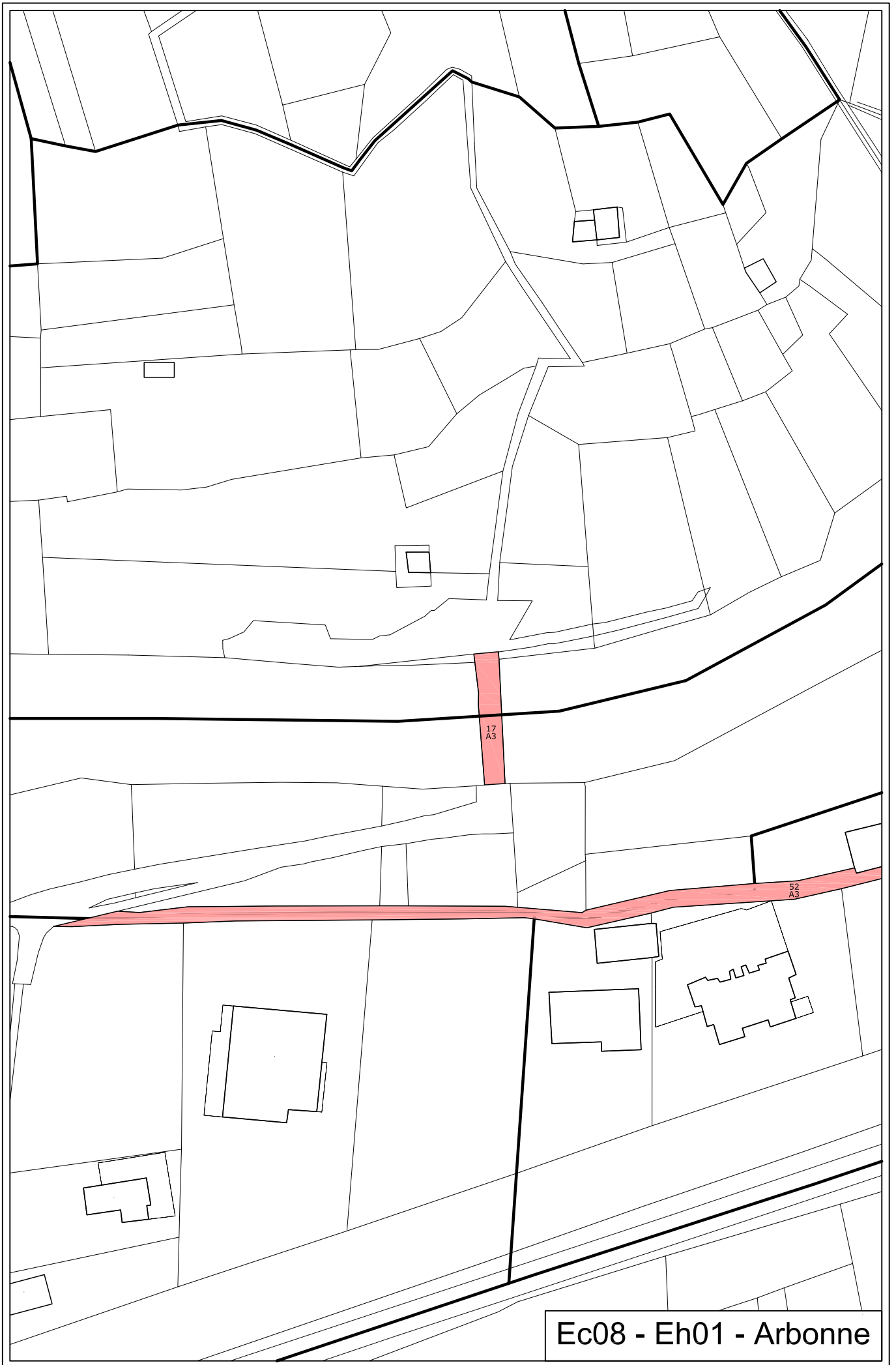
A4

Ec19

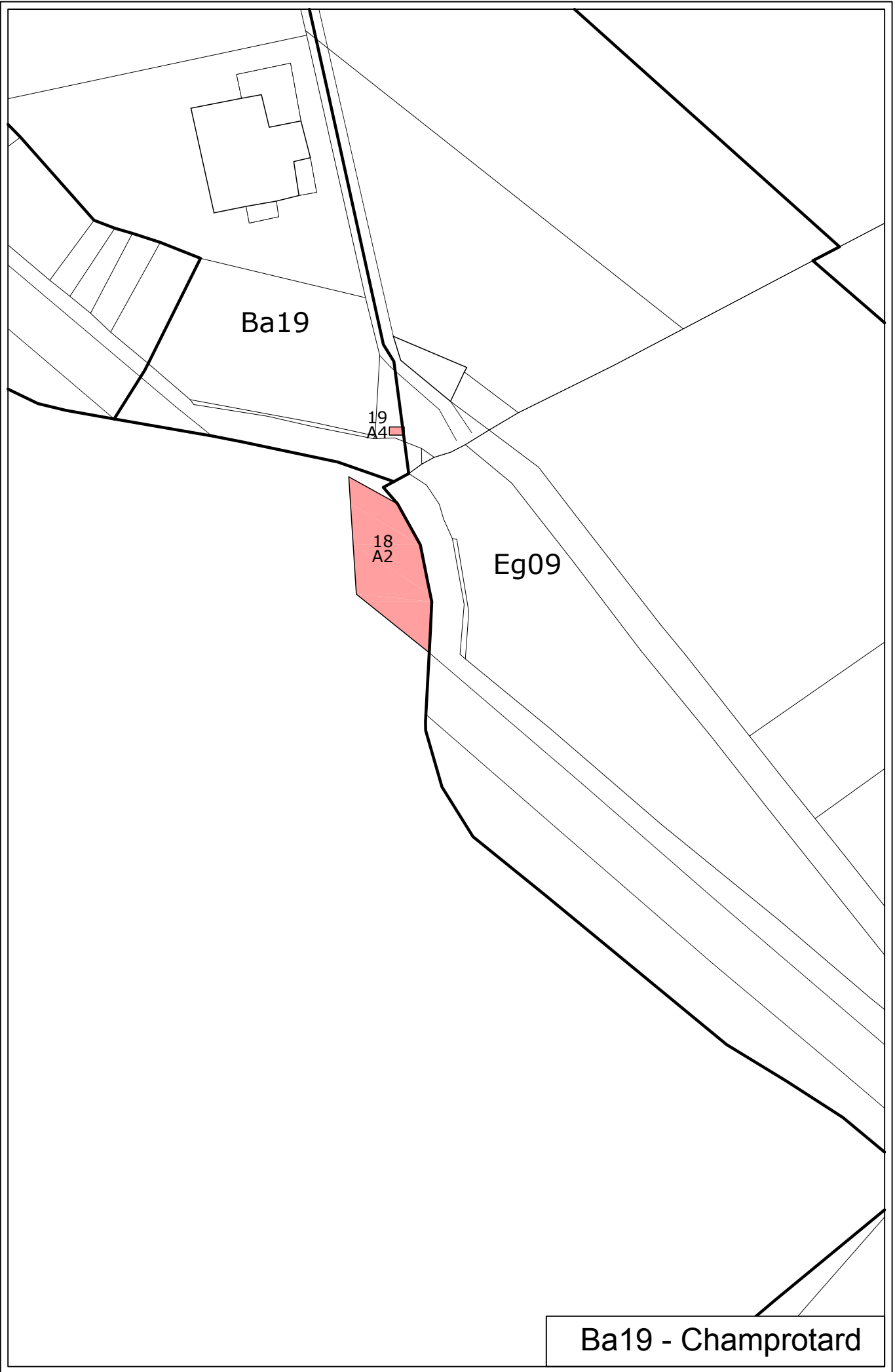
Eg16 - Champleval Dessous



Eh01 - Arbonne-Chavonne



Ec08 - Eh01 - Arbonne



Ba19

19
A4

18
A2

Eg09

Ba19 - Champrotard



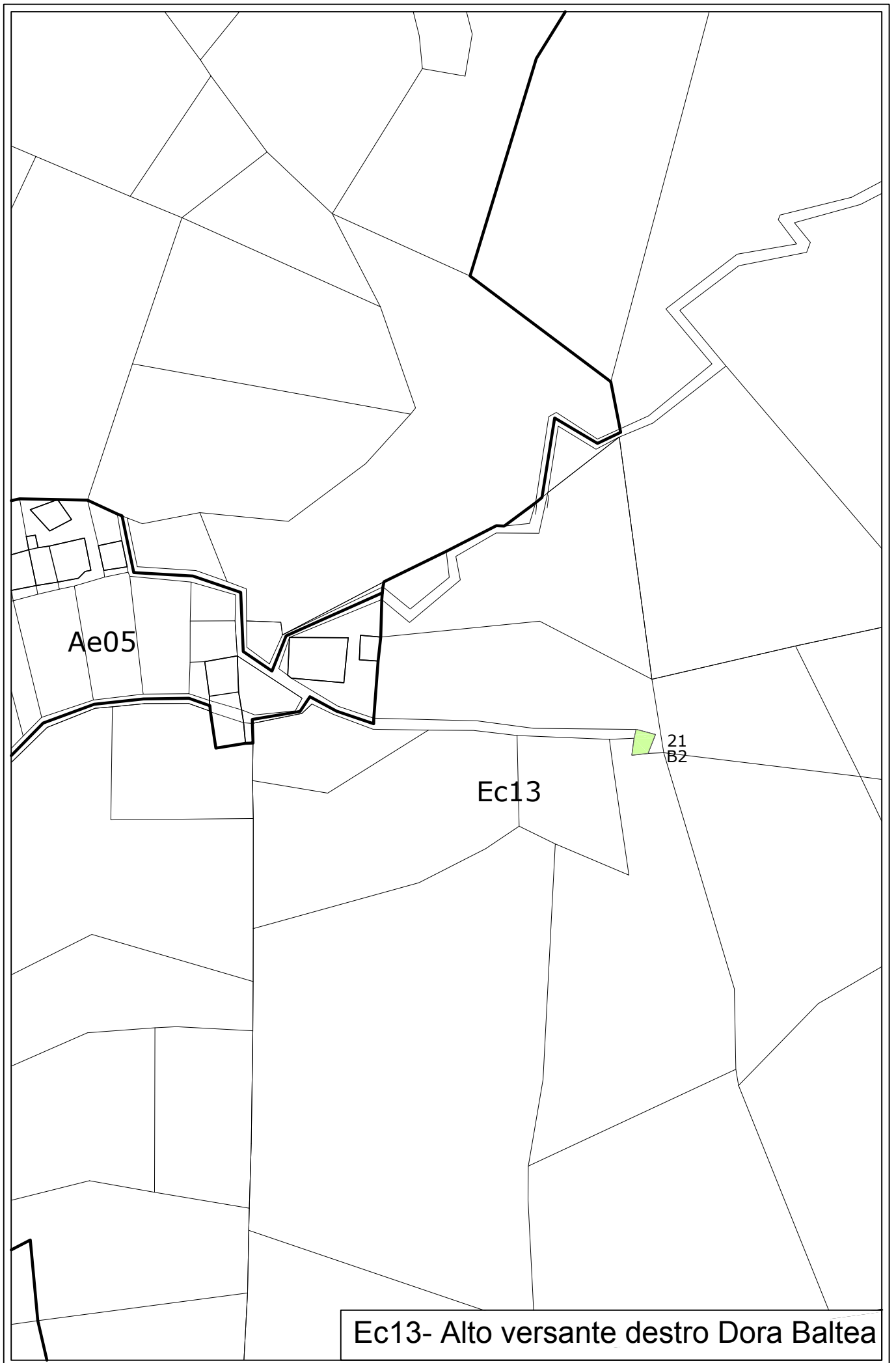
Eg01

Ec05

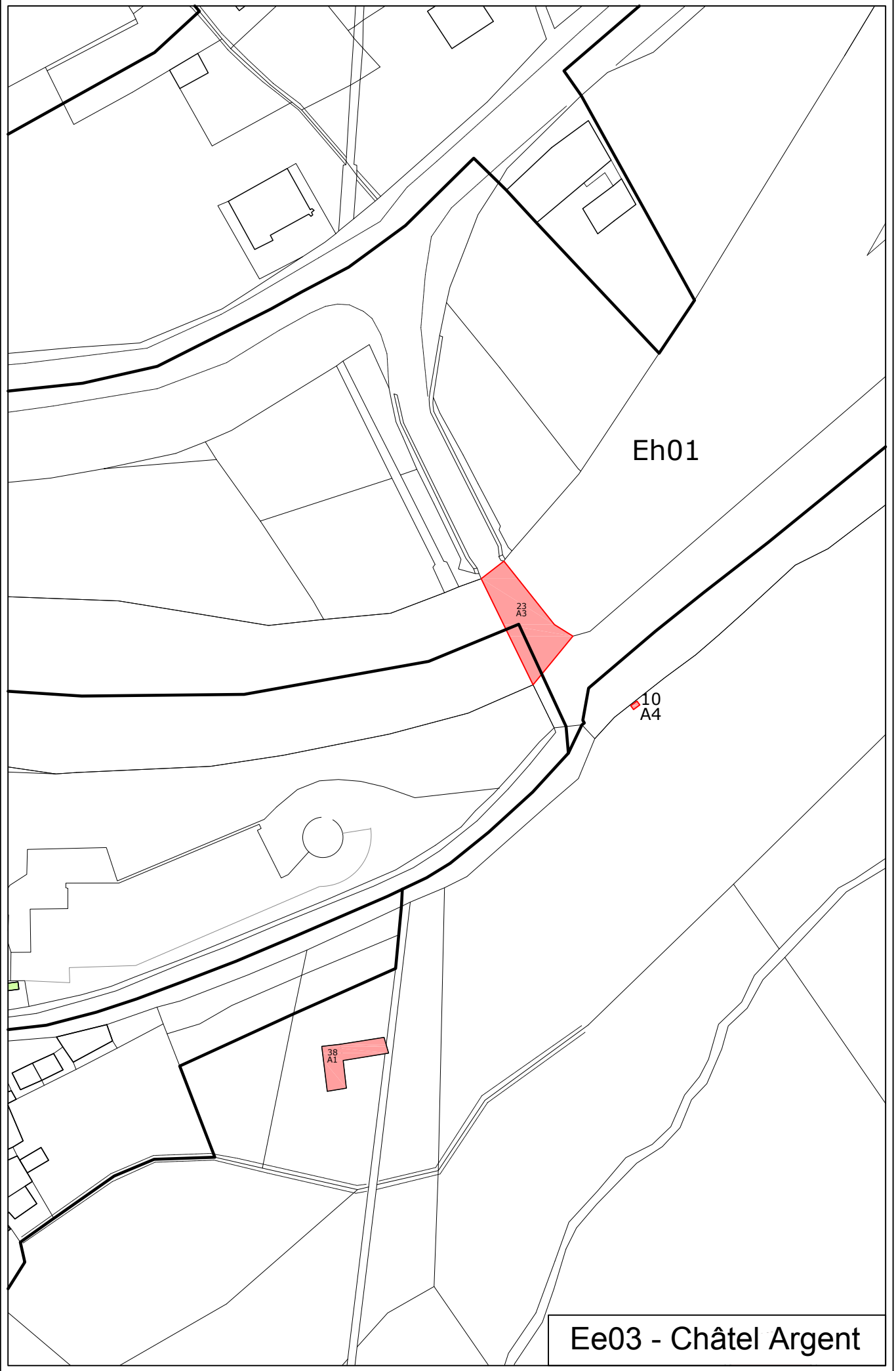
Ae03

20
A4

Eg01 - Montovert



Ec13- Alto versante destro Dora Baltea



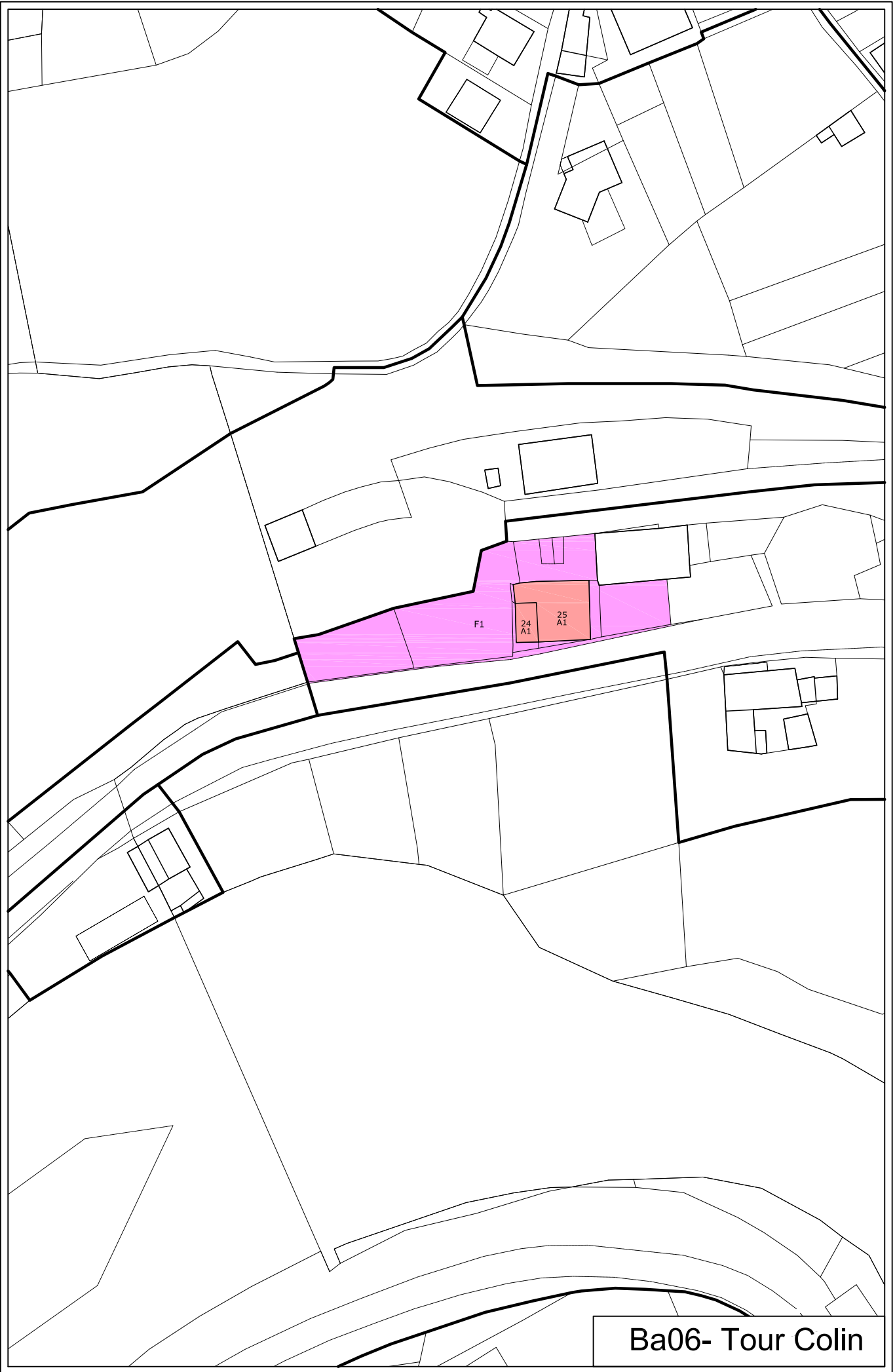
Eh01

23
A3

10
A4

38
A1

Ee03 - Châtel Argent



Ba06- Tour Colin



Eg13

26
A4

Ae11

Ba27

Eg13- Croix Blanche



Ed07

27
B3

Ed07- Camagne

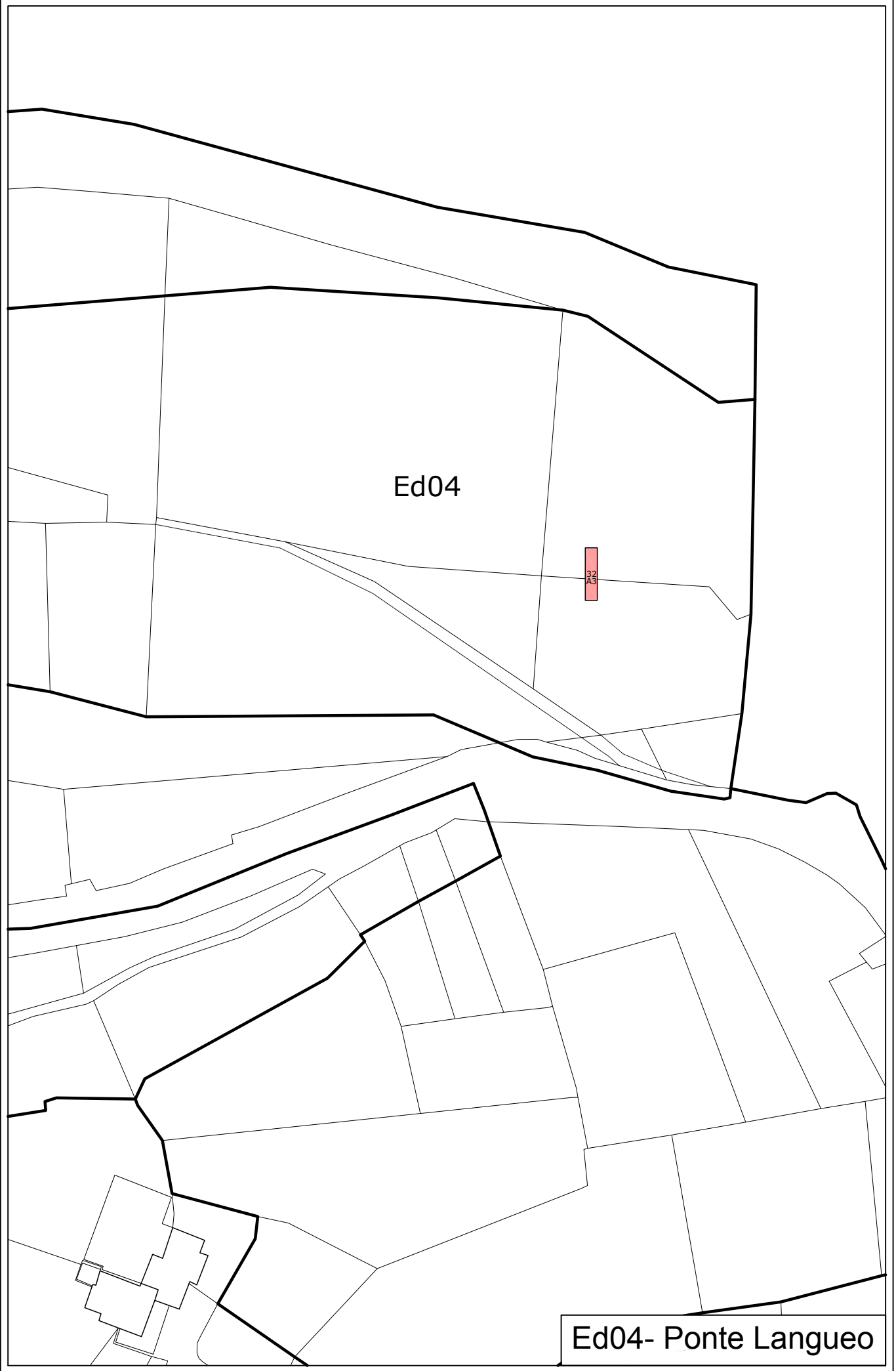


Ed05

28
B3

Ed05- Centrale Chavonne





Ed04

32
A3

Ed04- Ponte Languo



Eg13

Ec21

Eg13- Bruillen

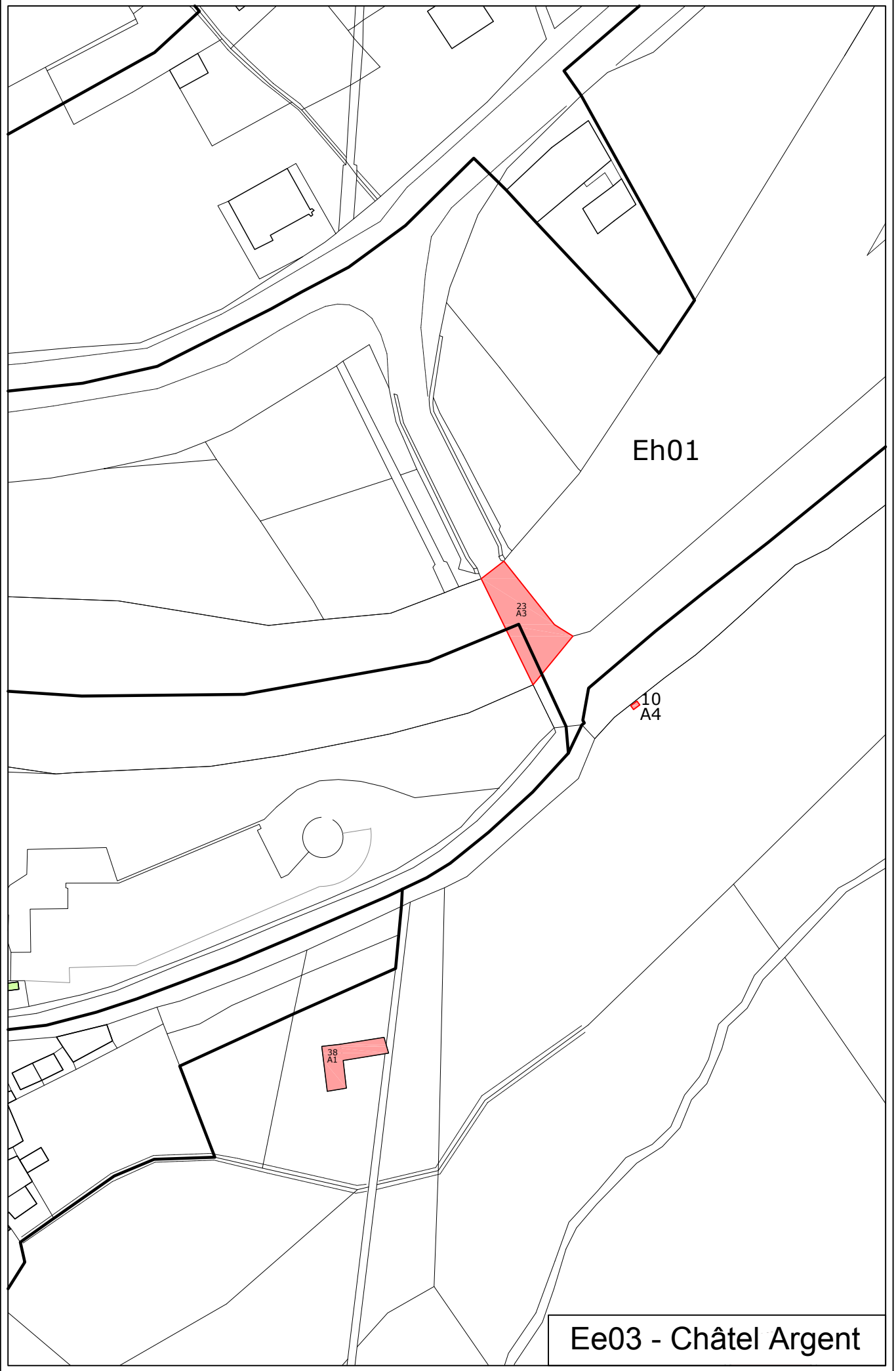
25
CC

34
CC

36
DC

36
DC

37
D



Eh01

23

A3

10

A4

38

A1

Ee03 - Châtel Argent



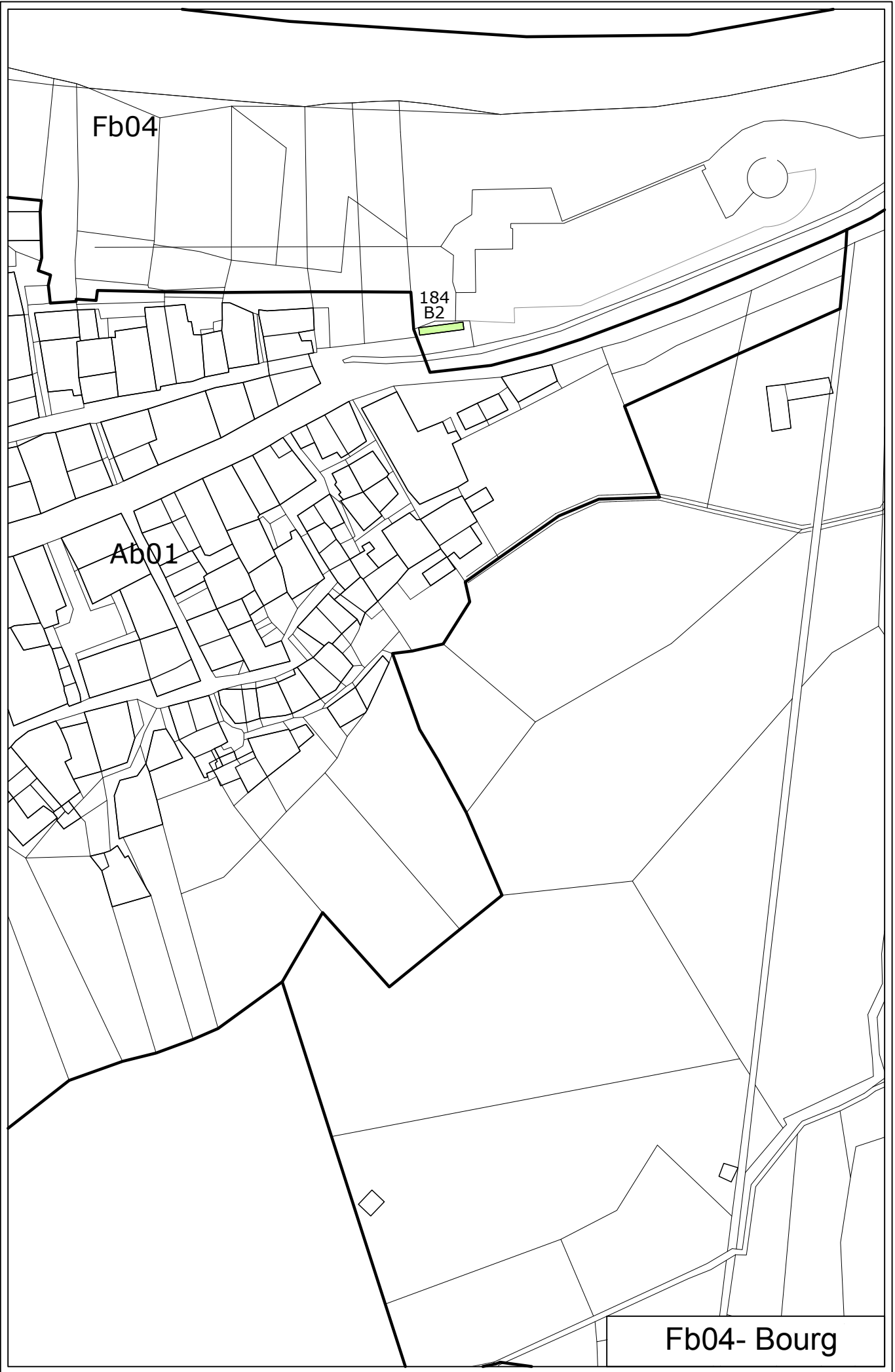
Ba14

115/82

Ba15

Fb03

Ba14 - Bourg

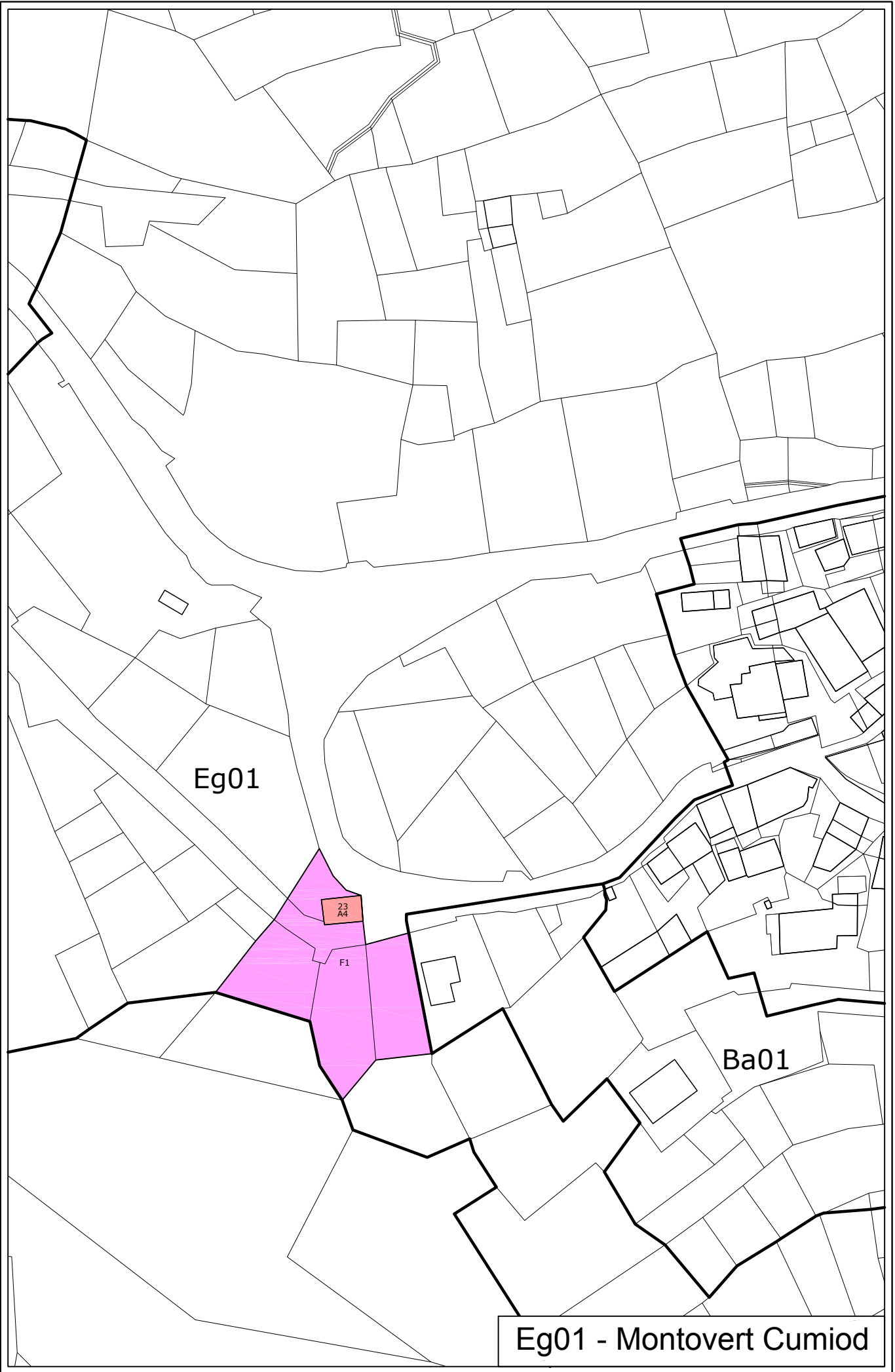


Fb04

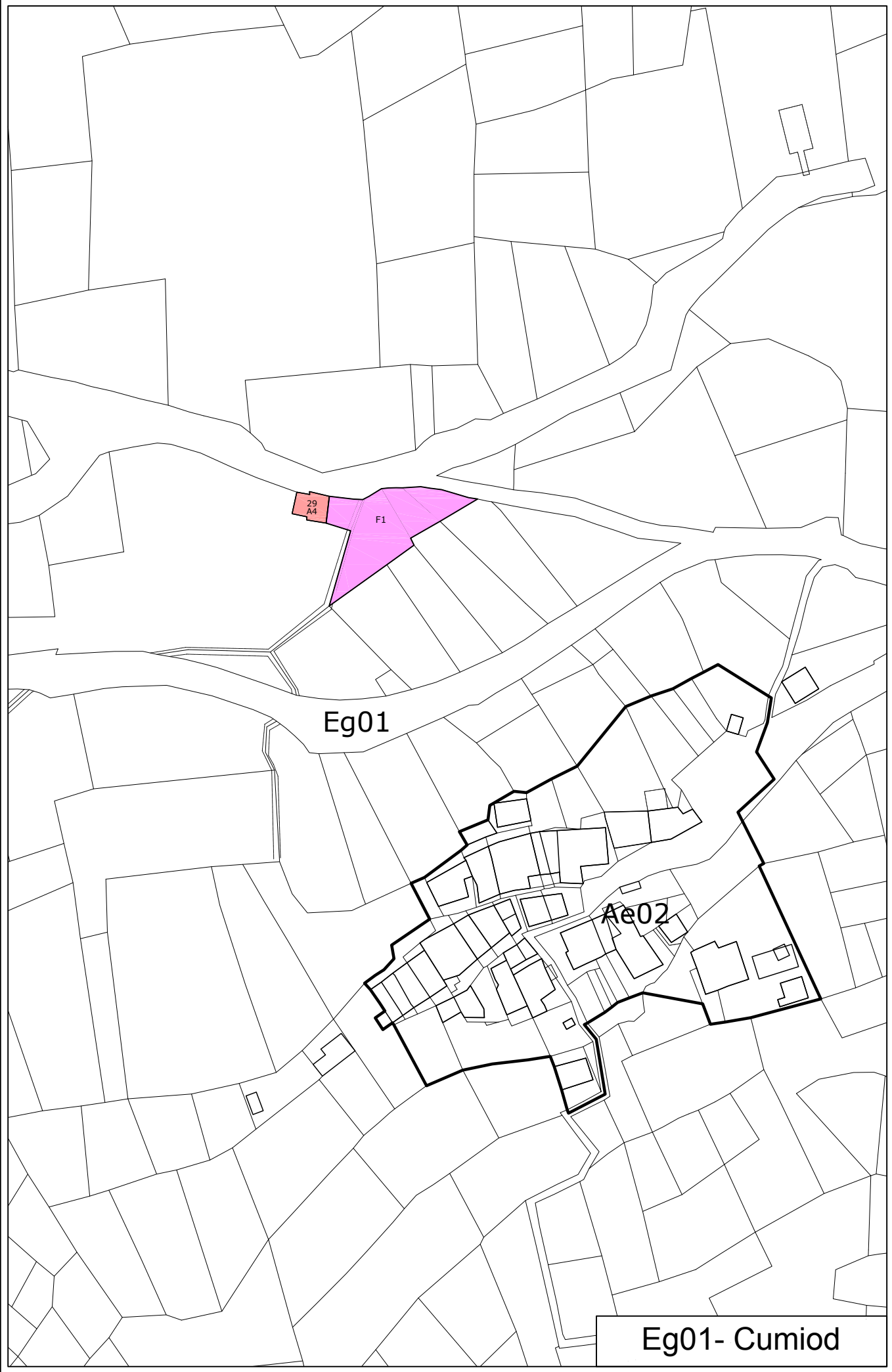
184
B2

Ab01

Fb04- Bourg



Eg01 - Montovert Cumiod



Eg01- Cumiod



Eg05

Ba11

3
Cc

2
Cc

Ba11- Balmet



6

Ba12

10
Cc

Eg06- La Cloutra