


REGIONE AUTONOMA DELLA VALLE D'AOSTA  
REGION AUTONOME DE LA VALLEE D'AOSTE

COMUNE DI  
COMMUNE DE **VILLENEUVE**



# PIANO REGOLATORE GENERALE COMUNALE

ADOTTATO DAL CONSIGLIO COMUNALE  
CON DELIBERA N.3 DEL 11/02/2015

APPROVATO DALLA GIUNTA REGIONALE  
CON DELIBERA N. 1096 DEL 24/07/2015

## P4<sub>D-Ae03</sub>

CARTOGRAFIA PRESCRITTIVA  
ZONIZZAZIONE, SERVIZI  
E VIABILITA' DEL PRG

## SCHEDATURA DEGLI EDIFICI Ae03 - MONTVERT

SCALA 1:1.000

**PROGETTISTI:**

Architetto Gian Franco BELLONE *limitatamente alla definizione della Bozza*

Architetto Cristina BELLONE

D.r Forestale Fabio MAZZUCCO

D.r Geologo Dario MORI

**COLLABORATORE:**

Geometra Mauro LUCIANAZ

Geometra Jeanne Héloïse QUINSON

**IL SINDACO**

Sig. Bruno JOCALLAZ



***SCHEDA DEGLI EDIFICI***

**COMUNE DI VILLENEUVE  
HAMEAU MONTOVERT**

CLASSIFICAZIONE CONCERTATA OTTOBRE 2004

**Epoca di costruzione:** antecedente il 1900

**Stato di conservazione:** ottimo

**Stato del fabbricato:** ristrutturato

**Tipo fabbricato:** edificio

**Destinazione d'uso:** residenziale

**Grado di utilizzo:** in uso permanente

Foglio n. 4 - Mappale n. 298,624

Indirizzo: Montovert

Sottozona: Ae03

Numero piani fuori terra: 1

Numero di piani interrati: 1



## DESTINAZIONE DEI PIANI

Piano interrato/seminterrato	autorimessa
Piano terra/rialzato	abitazione
Piano primo	abitazione

## CLASSIFICAZIONE DELL'EDIFICIO

### C05 E1 Edificio inserito nell'ambiente

*Immobile o insieme di immobili che non presentano elementi di pregio storico, culturale, architettonico, ambientale ma che si inseriscono comunque armonicamente nel contesto. Possono rientrare in tale categoria, ad esempio, anche gli edifici recentemente recuperati ma privi di valore.*

**Epoca di costruzione:** antecedente il 1900

**Stato di conservazione:**

**Stato del fabbricato:** in fase di ristrutturazione

**Tipo fabbricato:** edificio

**Destinazione d'uso:** residenziale

**Grado di utilizzo:**

Foglio n. 4 - Mappale n. 296,286,285,290

Indirizzo: Montovert

Sottozona: Ae03



Numero piani fuori terra: 2

Numero di piani interrati: 1

Presenza di sottotetto

## DESTINAZIONE DEI PIANI

Piano interrato/seminterrato	cantina
Piano terra/rialzato	abitazione
Piano primo	abitazione
Piano sottotetto	abitazione

## DOCUMENTAZIONE FOTOGRAFICA DI DETTAGLIO



## CLASSIFICAZIONE DELL'EDIFICIO

### C05 E1 Edificio inserito nell'ambiente

*Immibile o insieme di immobili che non presentano elementi di pregio storico, culturale, architettonico, ambientale ma che si inseriscono comunque armonicamente nel contesto. Possono rientrare in tale categoria, ad esempio, anche gli edifici recentemente recuperati ma privi di valore.*

**Epoca di costruzione:** antecedente il 1900

**Stato di conservazione:** discreto

**Stato del fabbricato:** rimaneggiato

**Tipo fabbricato:** edificio

**Destinazione d'uso:** residenziale

**Grado di utilizzo:** in uso permanente

Foglio n. 4 - Mappale n. 287

Indirizzo: Montovert

Sottozona: Ae03

Numero piani fuori terra: 1

Numero di piani interrati: 1

Presenza di sottotetto



## DESTINAZIONE DEI PIANI

Piano interrato/seminterrato    cantina  
Piano terra/rialzato                abitazione

Piano sottotetto                    deposito

## DOCUMENTAZIONE FOTOGRAFICA DI DETTAGLIO



## CLASSIFICAZIONE DELL'EDIFICIO

**C05 E2b Edificio in contrasto con l'ambiente**

*Edificio in contrasto per elementi di finitura.*

**Epoca di costruzione:** antecedente il 1900

**Stato di conservazione:** sufficiente

**Stato del fabbricato:** originario

**Tipo fabbricato:** edificio

**Destinazione d'uso:** residenziale - rurale

**Grado di utilizzo:** in disuso totale

Foglio n. 4 - Mappale n. 291,293

Indirizzo: Montovert

Sottozona: Ae03



Numero piani fuori terra: 1

Numero di piani interrati: 1

Presenza di sottotetto

## DESTINAZIONE DEI PIANI

Piano interrato/seminterrato cantina

Piano terra/rialzato abitazione

Piano sottotetto

fienile

## DOCUMENTAZIONE FOTOGRAFICA DI DETTAGLIO



## CLASSIFICAZIONE DELL'EDIFICIO

**C02 Cc** Edificio di pregio storico, culturale, architettonico, ambientale

*Strutture.*

**Epoca di costruzione:** tra il 1900 e il 1945

**Stato di conservazione:** sufficiente

**Stato del fabbricato:** originario

**Tipo fabbricato:** basso fabbricato

**Destinazione d'uso:** residenziale

**Grado di utilizzo:** in disuso totale

Foglio n. 4 - Mappale n. 287

Indirizzo: Montovert

Sottozona: Ae03

Numero piani fuori terra: 1



## DESTINAZIONE DEI PIANI

Piano terra/rialzato                  wc

## CLASSIFICAZIONE DELL'EDIFICIO

### **C05 E4 Basso fabbricato**

*Costruzione o manufatto, di norma pertinenziali, che presentano elementi tipologici, architettonici o materiali, in contrasto con i rispettivi elementi caratterizzanti il contesto; nonché quelli che risultano in contrasto con il tessuto storico-urbanistico del contesto stesso, influenzando negativamente anche sugli aspetti relazionali intesi come: rapporti visivi, spazi di relazione con edifici monumento/documento o elementi di pregio, spazi di relazione ed aggregazione di pregio ambientale, flussi pedonali e passaggi storici, componenti caratterizzanti i rapporti tra il costruito e le aree limitrofe (aree agricole tradizionali, corti, percorsi storici ecc.).*



**Epoca di costruzione:** antecedente il 1900

**Stato di conservazione:** sufficiente

**Stato del fabbricato:** originario

**Tipo fabbricato:** basso fabbricato

**Destinazione d'uso:** residenziale

**Grado di utilizzo:** in disuso totale

Foglio n. 4 - Mappale n. 291

Indirizzo: Montovert

Sottozona: Ae03

Numero piani fuori terra: 1



## DESTINAZIONE DEI PIANI

Piano terra/rialzato          wc

## CLASSIFICAZIONE DELL'EDIFICIO

### **C05 E3 Basso fabbricato inserito nell'ambiente**

*Costruzione o manufatto, di norma pertinenziali, che presentano elementi tipologici, architettonici o materiali, coerenti con i rispettivi elementi caratterizzanti il contesto e che risultano bene inseriti nel tessuto storico-urbanistico del contesto stesso.*

**Epoca di costruzione:** antecedente il 1900

**Stato di conservazione:** resti

**Stato del fabbricato:** originario

**Tipo fabbricato:** edificio

**Destinazione d'uso:** residenziale - rurale

**Grado di utilizzo:** in disuso totale

Foglio n. 4 - Mappale n. 228

Indirizzo: Montovert

Sottozona: Ae03

Numero piani fuori terra: 1

Numero di piani interrati: 1

Presenza di sottotetto



## DESTINAZIONE DEI PIANI

Piano interrato/seminterrato    stalla

Piano primo                            abitazione

Piano sottotetto                    fienile

## DOCUMENTAZIONE FOTOGRAFICA DI DETTAGLIO



## CLASSIFICAZIONE DELL'EDIFICIO

**C04 DC Edificio diroccato**

*Assimilabile ad edificio di pregio per il valore intrinseco.*

**Epoca di costruzione:** antecedente il 1900

**Stato di conservazione:** resti

**Stato del fabbricato:** originario

**Tipo fabbricato:** edificio

**Destinazione d'uso:** residenziale - rurale

**Grado di utilizzo:** in disuso totale

Foglio n. 4 - Mappale n. 242,658

Indirizzo: Montovert

Sottozona: Ae03



Numero piani fuori terra: 1

Numero di piani interrati: 1

Presenza di sottotetto

## DESTINAZIONE DEI PIANI

Piano interrato/seminterrato    stalla

Piano primo                            abitazione

Piano sottotetto                    fienile

## DOCUMENTAZIONE FOTOGRAFICA DI DETTAGLIO



## CLASSIFICAZIONE DELL'EDIFICIO

**C04 DC Edificio diroccato**

*Assimilabile ad edificio di pregio per il valore intrinseco.*

**Epoca di costruzione:** antecedente il 1900

**Stato di conservazione:** resti

**Stato del fabbricato:** originario

**Tipo fabbricato:** edificio

**Destinazione d'uso:** residenziale - rurale

**Grado di utilizzo:** in disuso totale

Foglio n. 4 - Mappale n. 245,214

Indirizzo: Montovert

Sottozona: Ae03



Numero piani fuori terra: 1

Numero di piani interrati: 1

Presenza di sottotetto

## DESTINAZIONE DEI PIANI

Piano interrato/seminterrato cantina

Piano primo abitazione

Piano sottotetto fienile

## DOCUMENTAZIONE FOTOGRAFICA DI DETTAGLIO



## CLASSIFICAZIONE DELL'EDIFICIO

**C04 DC Edificio diroccato**

*Assimilabile ad edificio di pregio per il valore intrinseco.*

**Epoca di costruzione:** antecedente il 1900

**Stato di conservazione:** ottimo

**Stato del fabbricato:** ristrutturato

**Tipo fabbricato:** edificio

**Destinazione d'uso:** residenziale

**Grado di utilizzo:** in uso permanente

Foglio n. 4 - Mappale n. 229

Indirizzo: Montovert, 14

Sottozona: Ae03

Numero piani fuori terra: 2

Numero di piani interrati: 1

Presenza di sottotetto



## DESTINAZIONE DEI PIANI

Piano interrato/seminterrato cantina

Piano primo abitazione

Piano secondo abitazione

Piano sottotetto abitazione

## DOCUMENTAZIONE FOTOGRAFICA DI DETTAGLIO



## CLASSIFICAZIONE DELL'EDIFICIO

### C05 E1 Edificio inserito nell'ambiente

*Immibile o insieme di immobili che non presentano elementi di pregio storico, culturale, architettonico, ambientale ma che si inseriscono comunque armonicamente nel contesto. Possono rientrare in tale categoria, ad esempio, anche gli edifici recentemente recuperati ma privi di valore.*

**Epoca di costruzione:** dopo il 1945

**Stato di conservazione:** discreto

**Stato del fabbricato:** originario

**Tipo fabbricato:** fontana

**Destinazione d'uso:** comunitario

**Grado di utilizzo:** in uso permanente

Foglio n. 4 - Mappale n. 662

Indirizzo: Montovert

Sottozona: Ae03

Numero piani fuori terra: 1



## DESTINAZIONE DEI PIANI

---

## ELEMENTI STORICI

---

Costituita da una vasca in cemento e dalla tubazione di adduzione dell'acqua inserita in un pilastro di calcestruzzo

## CLASSIFICAZIONE DELL'EDIFICIO

---

### **C05 E1 Edificio inserito nell'ambiente**

*Immagine o insieme di immobili che non presentano elementi di pregio storico, culturale, architettonico, ambientale ma che si inseriscono comunque armonicamente nel contesto. Possono rientrare in tale categoria, ad esempio, anche gli edifici recentemente recuperati ma privi di valore.*

**Epoca di costruzione:** antecedente il 1900

**Stato di conservazione:** sufficiente

**Stato del fabbricato:** rimaneggiato

**Tipo fabbricato:** edificio

**Destinazione d'uso:** residenziale - rurale

**Grado di utilizzo:** in disuso totale

Foglio n. 4 - Mappale n. 211

Indirizzo: Montovert

Sottozona: Ae03

Numero piani fuori terra: 1

Numero di piani interrati: 1



## DESTINAZIONE DEI PIANI

Piano interrato/seminterrato    stalla

Piano primo                            abitazione

## DOCUMENTAZIONE FOTOGRAFICA DI DETTAGLIO



## CLASSIFICAZIONE DELL'EDIFICIO

### C05 E1 Edificio inserito nell'ambiente

*Immibile o insieme di immobili che non presentano elementi di pregio storico, culturale, architettonico, ambientale ma che si inseriscono comunque armonicamente nel contesto. Possono rientrare in tale categoria, ad esempio, anche gli edifici recentemente recuperati ma privi di valore.*

**Epoca di costruzione:** antecedente il 1900

**Stato di conservazione:** sufficiente

**Stato del fabbricato:** rimaneggiato

**Tipo fabbricato:** edificio

**Destinazione d'uso:** residenziale - rurale

**Grado di utilizzo:** in disuso totale

Foglio n. 4 - Mappale n. 283,284

Indirizzo: Montovert, 60

Sottozona: Ae03

Numero piani fuori terra: 1

Numero di piani interrati: 1

Presenza di sottotetto



## DESTINAZIONE DEI PIANI

Piano interrato/seminterrato	cantina
Piano terra/rialzato	abitazione
Piano primo	fienile

## CLASSIFICAZIONE DELL'EDIFICIO

### C05 E1 Edificio inserito nell'ambiente

*Immobile o insieme di immobili che non presentano elementi di pregio storico, culturale, architettonico, ambientale ma che si inseriscono comunque armonicamente nel contesto. Possono rientrare in tale categoria, ad esempio, anche gli edifici recentemente recuperati ma privi di valore.*



**Epoca di costruzione:** antecedente il 1900

**Stato di conservazione:** sufficiente

**Stato del fabbricato:** rimaneggiato

**Tipo fabbricato:** edificio

**Destinazione d'uso:** residenziale - rurale

**Grado di utilizzo:** in uso saltuario

Foglio n. 4 - Mappale n. 282

Indirizzo: Montovert

Sottozona: Ae03



Numero piani fuori terra: 1

Numero di piani interrati: 1

Presenza di sottotetto

## DESTINAZIONE DEI PIANI

Piano interrato/seminterrato deposito

Piano terra/rialzato deposito

Piano sottotetto deposito

## CLASSIFICAZIONE DELL'EDIFICIO

### C05 E1 Edificio inserito nell'ambiente

*Immobile o insieme di immobili che non presentano elementi di pregio storico, culturale, architettonico, ambientale ma che si inseriscono comunque armonicamente nel contesto. Possono rientrare in tale categoria, ad esempio, anche gli edifici recentemente recuperati ma privi di valore.*

**Epoca di costruzione:** dopo il 1945

**Stato di conservazione:** buono

**Stato del fabbricato:** originario

**Tipo fabbricato:** annesso a edificio

**Destinazione d'uso:** residenziale

**Grado di utilizzo:** in uso permanente

Foglio n. 4 - Mappale n. 298

Indirizzo: Montovert

Sottozona: Ae03

Numero piani fuori terra: 1



## DESTINAZIONE DEI PIANI

Piano terra/rialzato          forno

## CLASSIFICAZIONE DELL'EDIFICIO

### **C05 E3 Basso fabbricato inserito nell'ambiente**

*Costruzione o manufatto, di norma pertinenziali, che presentano elementi tipologici, architettonici o materiali, coerenti con i rispettivi elementi caratterizzanti il contesto e che risultano bene inseriti nel tessuto storico-urbanistico del contesto stesso.*

**Epoca di costruzione:** antecedente il 1900

**Stato di conservazione:** buono

**Stato del fabbricato:** ristrutturato

**Tipo fabbricato:** edificio

**Destinazione d'uso:** residenziale

**Grado di utilizzo:** in uso permanente

Foglio n. 4 - Mappale n. 277

Indirizzo: Montovert

Sottozona: Ae03

Numero piani fuori terra: 2

Numero di piani interrati: 1

Presenza di sottotetto



#### DESTINAZIONE DEI PIANI

Piano interrato/seminterrato	cantina
Piano terra/rialzato	abitazione
Piano primo	abitazione
Piano sottotetto	deposito

#### CLASSIFICAZIONE DELL'EDIFICIO

##### C05 E1 Edificio inserito nell'ambiente

*Immobilie o insieme di immobili che non presentano elementi di pregio storico, culturale, architettonico, ambientale ma che si inseriscono comunque armonicamente nel contesto. Possono rientrare in tale categoria, ad esempio, anche gli edifici recentemente recuperati ma privi di valore.*

**Epoca di costruzione:** antecedente il 1900

**Stato di conservazione:** buono

**Stato del fabbricato:** ristrutturato

**Tipo fabbricato:** edificio

**Destinazione d'uso:** residenziale

**Grado di utilizzo:** in uso saltuario

Foglio n. 4 - Mappale n. 277

Indirizzo: Montovert

Sottozona: Ae03

Numero piani fuori terra: 1



## DESTINAZIONE DEI PIANI

---

Piano terra/rialzato           abitazione

## CLASSIFICAZIONE DELL'EDIFICIO

---

### **C05 E1 Edificio inserito nell'ambiente**

*Immibile o insieme di immobili che non presentano elementi di pregio storico, culturale, architettonico, ambientale ma che si inseriscono comunque armonicamente nel contesto. Possono rientrare in tale categoria, ad esempio, anche gli edifici recentemente recuperati ma privi di valore.*

**Epoca di costruzione:** antecedente il 1900

**Stato di conservazione:** discreto

**Stato del fabbricato:** ristrutturato

**Tipo fabbricato:** edificio

**Destinazione d'uso:** residenziale

**Grado di utilizzo:** in uso permanente

Foglio n. 4 - Mappale n. 274

Indirizzo: Montovert, 55 53 52

Sottozona: Ae03

Numero piani fuori terra: 2

Numero di piani interrati: 1

Presenza di sottotetto



### DESTINAZIONE DEI PIANI

Piano interrato/seminterrato	cantina
Piano terra/rialzato	abitazione
Piano primo	abitazione
Piano sottotetto	abitazione

### DOCUMENTAZIONE FOTOGRAFICA DI DETTAGLIO



### CLASSIFICAZIONE DELL'EDIFICIO

**C05 E2b Edificio in contrasto con l'ambiente**

*Edificio in contrasto per elementi di finitura.*

**Epoca di costruzione:** x  
**Stato di conservazione:** ottimo  
**Stato del fabbricato:** ristrutturato  
**Tipo fabbricato:** edificio  
**Destinazione d'uso:** residenziale  
**Grado di utilizzo:** in uso permanente

Foglio n. 4 - Mappale n. 276,275

Indirizzo: Montovert, 51

Sottozona: Ae03

Numero piani fuori terra: 2

Presenza di sottotetto



## DESTINAZIONE DEI PIANI

Piano terra/rialzato	abitazione
Piano primo	abitazione
Piano sottotetto	abitazione

## CLASSIFICAZIONE DELL'EDIFICIO

### **C05 E2b Edificio in contrasto con l'ambiente**

*Edificio in contrasto per elementi di finitura.*

**Epoca di costruzione:** x  
**Stato di conservazione:** buono  
**Stato del fabbricato:** ristrutturato  
**Tipo fabbricato:** edificio  
**Destinazione d'uso:** residenziale  
**Grado di utilizzo:** in uso permanente

Foglio n. 4 - Mappale n. 279

Indirizzo: Montovert

Sottozona: Ae03

Numero piani fuori terra: 1

Numero di piani interrati: 1

Presenza di sottotetto



### DESTINAZIONE DEI PIANI

Piano interrato/seminterrato abitazione - cantina  
Piano terra/rialzato abitazione

Piano sottotetto abitazione

### DOCUMENTAZIONE FOTOGRAFICA DI DETTAGLIO



### CLASSIFICAZIONE DELL'EDIFICIO

**C05 E2b Edificio in contrasto con l'ambiente**

*Edificio in contrasto per elementi di finitura.*

**Epoca di costruzione:** dopo il 1945

**Stato di conservazione:** sufficiente

**Stato del fabbricato:** originario

**Tipo fabbricato:** basso fabbricato

**Destinazione d'uso:** residenziale - rurale

**Grado di utilizzo:** in uso saltuario

Foglio n. 4 - Mappale n. 718

Indirizzo: Montovert

Sottozona: Ae03

Numero piani fuori terra: 1

Numero di piani interrati: 1



## DESTINAZIONE DEI PIANI

Piano interrato/seminterrato deposito

Piano terra/rialzato autorimessa

## DOCUMENTAZIONE FOTOGRAFICA DI DETTAGLIO



## CLASSIFICAZIONE DELL'EDIFICIO

### C05 E4 Basso fabbricato

*Costruzione o manufatto, di norma pertinenziali, che presentano elementi tipologici, architettonici o materiali, in contrasto con i rispettivi elementi caratterizzanti il contesto; nonché quelli che risultano in contrasto con il tessuto storico-urbanistico del contesto stesso, influenzando negativamente anche sugli aspetti relazionali intesi come: rapporti visivi, spazi di relazione con edifici monumento/documento o elementi di pregio, spazi di relazione ed aggregazione di pregio ambientale, flussi pedonali e passaggi storici, componenti caratterizzanti i rapporti tra il costruito e le aree limitrofe (aree agricole tradizionali, corti, percorsi storici ecc.).*



**Epoca di costruzione:** antecedente il 1900

**Stato di conservazione:** buono

**Stato del fabbricato:** ristrutturato

**Tipo fabbricato:** edificio

**Destinazione d'uso:** residenziale

**Grado di utilizzo:** in uso permanente

Foglio n. 4 - Mappale n. 249

Indirizzo: Montovert, 31 32

Sottozona: Ae03

Numero piani fuori terra: 2

Numero di piani interrati: 1

Presenza di sottotetto



## DESTINAZIONE DEI PIANI

Piano interrato/seminterrato	autorimessa
Piano terra/rialzato	abitazione
Piano primo	abitazione
Piano sottotetto	abitazione

## DOCUMENTAZIONE FOTOGRAFICA DI DETTAGLIO



## CLASSIFICAZIONE DELL'EDIFICIO

**C05 E2b Edificio in contrasto con l'ambiente**

*Edificio in contrasto per elementi di finitura.*

**Epoca di costruzione:** antecedente il 1900  
**Stato di conservazione:** sufficiente  
**Stato del fabbricato:** in fase di ristrutturazione  
**Tipo fabbricato:** edificio  
**Destinazione d'uso:** residenziale  
**Grado di utilizzo:**

Foglio n. 4 - Mappale n. 250,240

Indirizzo: Montovert

Sottozona: Ae03

Numero piani fuori terra: 3

Numero di piani interrati: 1

Presenza di sottotetto



## DESTINAZIONE DEI PIANI

Piano interrato/seminterrato	abitazione
Piano terra/rialzato	abitazione
Piano primo	abitazione
Piano secondo	abitazione
Piano sottotetto	abitazione

## DOCUMENTAZIONE FOTOGRAFICA DI DETTAGLIO



## OSSERVAZIONI

Costituiscono elementi di contrasto le finiture di facciata.

## CLASSIFICAZIONE DELL'EDIFICIO

### C05 E1 Edificio inserito nell'ambiente

*Immibile o insieme di immobili che non presentano elementi di pregio storico, culturale, architettonico, ambientale ma che si inseriscono comunque armonicamente nel contesto. Possono rientrare in tale categoria, ad esempio, anche gli edifici recentemente recuperati ma privi di valore.*

**Epoca di costruzione:** antecedente il 1900

**Stato di conservazione:** buono

**Stato del fabbricato:** rimaneggiato

**Tipo fabbricato:** edificio

**Destinazione d'uso:** residenziale -commerciale

**Grado di utilizzo:** in disuso parziale

Foglio n. 4 - Mappale n. 278

Indirizzo: Montovert, 26

Sottozona: Ae03

Numero piani fuori terra: 1

Numero di piani interrati: 1

Presenza di sottotetto



### DESTINAZIONE DEI PIANI

Piano interrato/seminterrato	cantina
Piano terra/rialzato	abitazione
Piano primo	laboratorio privato
Piano sottotetto	laboratorio privato

### DOCUMENTAZIONE FOTOGRAFICA DI DETTAGLIO



### CLASSIFICAZIONE DELL'EDIFICIO

#### C05 E1 Edificio inserito nell'ambiente

*Immibile o insieme di immobili che non presentano elementi di pregio storico, culturale, architettonico, ambientale ma che si inseriscono comunque armonicamente nel contesto. Possono rientrare in tale categoria, ad esempio, anche gli edifici recentemente recuperati ma privi di valore.*

**Epoca di costruzione:** x  
**Stato di conservazione:** buono  
**Stato del fabbricato:** ristrutturato  
**Tipo fabbricato:** edificio  
**Destinazione d'uso:** residenziale  
**Grado di utilizzo:** in uso permanente

Foglio n. 4 - Mappale n. 216

Indirizzo: Montovert, 10 11

Sottozona: Ae03

Numero piani fuori terra: 2

Numero di piani interrati: 1

Presenza di sottotetto



#### DESTINAZIONE DEI PIANI

Piano interrato/seminterrato	cantina
Piano terra/rialzato	abitazione
Piano primo	abitazione
Piano sottotetto	abitazione

#### DOCUMENTAZIONE FOTOGRAFICA DI DETTAGLIO



#### CLASSIFICAZIONE DELL'EDIFICIO

##### C05 E1 Edificio inserito nell'ambiente

*Immibile o insieme di immobili che non presentano elementi di pregio storico, culturale, architettonico, ambientale ma che si inseriscono comunque armonicamente nel contesto. Possono rientrare in tale categoria, ad esempio, anche gli edifici recentemente recuperati ma privi di valore.*

**Epoca di costruzione:** antecedente il 1900

**Stato di conservazione:** discreto

**Stato del fabbricato:** originario

**Tipo fabbricato:** interrato

**Destinazione d'uso:** residenziale

**Grado di utilizzo:** in uso permanente

Foglio n. 4 - Mappale n. 236,237,238

Indirizzo: Montovert

Sottozona: Ae03

Numero piani fuori terra: 0

Numero di piani interrati: 1



## DESTINAZIONE DEI PIANI

Piano interrato/seminterrato autorimessa

## DOCUMENTAZIONE FOTOGRAFICA DI DETTAGLIO



## CLASSIFICAZIONE DELL'EDIFICIO

### **C05 E3 Basso fabbricato inserito nell'ambiente**

*Costruzione o manufatto, di norma pertinenziali, che presentano elementi tipologici, architettonici o materiali, coerenti con i rispettivi elementi caratterizzanti il contesto e che risultano bene inseriti nel tessuto storico-urbanistico del contesto stesso.*

**Epoca di costruzione:** dopo il 1945  
**Stato di conservazione:** discreto  
**Stato del fabbricato:** originario  
**Tipo fabbricato:** interrato  
**Destinazione d'uso:** residenziale  
**Grado di utilizzo:** in uso permanente

Foglio n. 4 - Mappale n. 910

Indirizzo: Montovert

Sottozona: Ae03

Numero piani fuori terra: 0

Numero di piani interrati: 1



## DESTINAZIONE DEI PIANI

Piano interrato/seminterrato autorimessa - deposito

## ELEMENTI STORICI

Presenza di una fontana costituita da due vasche e dalla tubazione di adduzione dell'acqua inserita in un pilastro di calcestruzzo

## DOCUMENTAZIONE FOTOGRAFICA DI DETTAGLIO



## CLASSIFICAZIONE DELL'EDIFICIO

### C05 E4 Basso fabbricato

*Costruzione o manufatto, di norma pertinenziali, che presentano elementi tipologici, architettonici o materiali, in contrasto con i rispettivi elementi caratterizzanti il contesto; nonché quelli che risultano in contrasto con il tessuto storico-urbanistico del contesto stesso, influenzando negativamente anche sugli aspetti relazionali intesi come: rapporti visivi, spazi di relazione con edifici monumento/documento o elementi di pregio, spazi di relazione ed aggregazione di pregio ambientale, flussi pedonali e passaggi storici, componenti caratterizzanti i rapporti tra il costruito e le aree limitrofe (aree agricole tradizionali, corti, percorsi storici ecc.).*

**Epoca di costruzione:** dopo il 1945  
**Stato di conservazione:** discreto  
**Stato del fabbricato:** originario  
**Tipo fabbricato:** interrato  
**Destinazione d'uso:** residenziale  
**Grado di utilizzo:** in uso permanente

Foglio n. 4 - Mappale n. 260,262

Indirizzo: Montovert

Sottozona: Ae03

Numero piani fuori terra: 0

Numero di piani interrati: 1



## DESTINAZIONE DEI PIANI

Piano interrato/seminterrato autorimessa

## CLASSIFICAZIONE DELL'EDIFICIO

### C05 E4 Basso fabbricato

*Costruzione o manufatto, di norma pertinenziali, che presentano elementi tipologici, architettonici o materiali, in contrasto con i rispettivi elementi caratterizzanti il contesto; nonché quelli che risultano in contrasto con il tessuto storico-urbanistico del contesto stesso, influenzando negativamente anche sugli aspetti relazionali intesi come: rapporti visivi, spazi di relazione con edifici monumento/documento o elementi di pregio, spazi di relazione ed aggregazione di pregio ambientale, flussi pedonali e passaggi storici, componenti caratterizzanti i rapporti tra il costruito e le aree limitrofe (aree agricole tradizionali, corti, percorsi storici ecc.).*

**Epoca di costruzione:** antecedente il 1900

**Stato di conservazione:** buono

**Stato del fabbricato:** rimaneggiato

**Tipo fabbricato:** edificio

**Destinazione d'uso:** residenziale

**Grado di utilizzo:** in uso permanente

Foglio n. 4 - Mappale n. 261

Indirizzo: Montovert

Sottozona: Ae03

Numero piani fuori terra: 2

Numero di piani interrati: 1



#### DESTINAZIONE DEI PIANI

Piano interrato/seminterrato	cantina
Piano terra/rialzato	abitazione
Piano primo	abitazione

#### DOCUMENTAZIONE FOTOGRAFICA DI DETTAGLIO



#### CLASSIFICAZIONE DELL'EDIFICIO

##### C05 E1 Edificio inserito nell'ambiente

*Immibile o insieme di immobili che non presentano elementi di pregio storico, culturale, architettonico, ambientale ma che si inseriscono comunque armonicamente nel contesto. Possono rientrare in tale categoria, ad esempio, anche gli edifici recentemente recuperati ma privi di valore.*



**Epoca di costruzione:** antecedente il 1900

**Stato di conservazione:** sufficiente

**Stato del fabbricato:** originario

**Tipo fabbricato:** edificio

**Destinazione d'uso:** residenziale - rurale

**Grado di utilizzo:** in disuso totale



Foglio n. 4 - Mappale n. 254

Indirizzo: Montovert

Sottozona: Ae03

Numero piani fuori terra: 1

Numero di piani interrati: 1

Presenza di sottotetto

### DESTINAZIONE DEI PIANI

Piano interrato/seminterrato    stalla

Piano primo                            abitazione - fienile

Piano sottotetto                    fienile

### ELEMENTI STORICI

Incisione su trave di colmo: "PGC 1834"

### DOCUMENTAZIONE FOTOGRAFICA DI DETTAGLIO



### CLASSIFICAZIONE DELL'EDIFICIO

C03 B Documento

**Epoca di costruzione:** antecedente il 1900

**Stato di conservazione:** buono

**Stato del fabbricato:** ristrutturato

**Tipo fabbricato:** edificio

**Destinazione d'uso:** residenziale

**Grado di utilizzo:** in uso permanente

Foglio n. 4 - Mappale n. 260

Indirizzo: Montovert, 23 29

Sottozona: Ae03

Numero piani fuori terra: 2

Numero di piani interrati: 1



#### DESTINAZIONE DEI PIANI

Piano interrato/seminterrato	cantina
Piano terra/rialzato	abitazione
Piano primo	abitazione

#### DOCUMENTAZIONE FOTOGRAFICA DI DETTAGLIO



#### CLASSIFICAZIONE DELL'EDIFICIO

**C05 E2b Edificio in contrasto con l'ambiente**

*Edificio in contrasto per elementi di finitura.*

**Epoca di costruzione:** antecedente il 1900

**Stato di conservazione:** sufficiente

**Stato del fabbricato:** originario

**Tipo fabbricato:** edificio

**Destinazione d'uso:** residenziale - rurale

**Grado di utilizzo:** in uso permanente

Foglio n. 4 - Mappale n. 262

Indirizzo: Montovert

Sottozona: Ae03

Numero piani fuori terra: 2

Numero di piani interrati: 1

Presenza di sottotetto



#### DESTINAZIONE DEI PIANI

Piano interrato/seminterrato	cantina
Piano terra/rialzato	abitazione
Piano primo	abitazione
Piano sottotetto	fienile

#### DOCUMENTAZIONE FOTOGRAFICA DI DETTAGLIO



#### CLASSIFICAZIONE DELL'EDIFICIO

**C05 E2b Edificio in contrasto con l'ambiente**

*Edificio in contrasto per elementi di finitura.*

**Epoca di costruzione:**

**Stato di conservazione:** buono

**Stato del fabbricato:** ristrutturato

**Tipo fabbricato:** edificio

**Destinazione d'uso:** residenziale

**Grado di utilizzo:** in uso permanente

Foglio n. 4 - Mappale n. 910

Indirizzo: Montovert

Sottozona: Ae03



Numero piani fuori terra: 2

Numero di piani interrati: 1

Presenza di sottotetto

## DESTINAZIONE DEI PIANI

Piano interrato/seminterrato	cantina
Piano terra/rialzato	abitazione
Piano primo	abitazione
Piano sottotetto	abitazione

## DOCUMENTAZIONE FOTOGRAFICA DI DETTAGLIO



## OSSERVAZIONI

annesso all'edificio della schedatura n°46

## CLASSIFICAZIONE DELL'EDIFICIO

**C05 E2b Edificio in contrasto con l'ambiente**

*Edificio in contrasto per elementi di finitura.*

**Epoca di costruzione:** antecedente il 1900

**Stato di conservazione:** buono

**Stato del fabbricato:** ristrutturato

**Tipo fabbricato:** edificio

**Destinazione d'uso:** residenziale

**Grado di utilizzo:** in uso permanente

Foglio n. 4 - Mappale n. 265,663,784

Indirizzo: Montovert, 26

Sottozona: Ae03



Numero piani fuori terra: 2

Numero di piani interrati: 1

Presenza di sottotetto

## DESTINAZIONE DEI PIANI

Piano interrato/seminterrato	cantina
Piano terra/rialzato	abitazione - autorimessa
Piano primo	abitazione
Piano sottotetto	abitazione

## DOCUMENTAZIONE FOTOGRAFICA DI DETTAGLIO



## CLASSIFICAZIONE DELL'EDIFICIO

### C05 E1 Edificio inserito nell'ambiente

*Immibile o insieme di immobili che non presentano elementi di pregio storico, culturale, architettonico, ambientale ma che si inseriscono comunque armonicamente nel contesto. Possono rientrare in tale categoria, ad esempio, anche gli edifici recentemente recuperati ma privi di valore.*

**Epoca di costruzione:** antecedente il 1900

**Stato di conservazione:** ottimo

**Stato del fabbricato:** ristrutturato

**Tipo fabbricato:** edificio

**Destinazione d'uso:** residenziale

**Grado di utilizzo:** in uso permanente

Foglio n. 4 - Mappale n. 269

Indirizzo: Montovert

Sottozona: Ae03

Numero piani fuori terra: 2

Numero di piani interrati: 1



## DESTINAZIONE DEI PIANI

Piano interrato/seminterrato	autorimessa
Piano terra/rialzato	abitazione
Piano primo	abitazione

## DOCUMENTAZIONE FOTOGRAFICA DI DETTAGLIO



## OSSERVAZIONI

annesso all'edificio della schedatura n° 45

## CLASSIFICAZIONE DELL'EDIFICIO

C03 B Documento

**Epoca di costruzione:** antecedente il 1900

**Stato di conservazione:** discreto

**Stato del fabbricato:** ristrutturato

**Tipo fabbricato:** edificio

**Destinazione d'uso:** residenziale - rurale

**Grado di utilizzo:** in uso permanente

Foglio n. 4 - Mappale n. 266,258

Indirizzo: Montovert, 41

Sottozona: Ae03

Numero piani fuori terra: 2

Numero di piani interrati: 1



## DESTINAZIONE DEI PIANI

Piano interrato/seminterrato	abitazione - cantina
Piano terra/rialzato	abitazione
Piano primo	fienile

## DOCUMENTAZIONE FOTOGRAFICA DI DETTAGLIO



## CLASSIFICAZIONE DELL'EDIFICIO

**C05 E2b Edificio in contrasto con l'ambiente**

*Edificio in contrasto per elementi di finitura.*

**Epoca di costruzione:** antecedente il 1900

**Stato di conservazione:** sufficiente

**Stato del fabbricato:** originario

**Tipo fabbricato:** edificio

**Destinazione d'uso:** rurale

**Grado di utilizzo:** in uso permanente

Foglio n. 4 - Mappale n. 256

Indirizzo: Montovert

Sottozona: Ae03

Numero piani fuori terra: 1

Numero di piani interrati: 1



### DESTINAZIONE DEI PIANI

Piano interrato/seminterrato deposito

Piano terra/rialzato fienile

### DOCUMENTAZIONE FOTOGRAFICA DI DETTAGLIO



### CLASSIFICAZIONE DELL'EDIFICIO

C03 B Documento



**Epoca di costruzione:** dopo il 1945

**Stato di conservazione:** buono

**Stato del fabbricato:** originario

**Tipo fabbricato:** interrato

**Destinazione d'uso:** comunitario

**Grado di utilizzo:** in uso permanente

#Errore

Indirizzo: Montovert

Sottozona: Ae03

Numero piani fuori terra: 0

Numero di piani interrati: 1



## DESTINAZIONE DEI PIANI

Piano interrato/seminterrato autorimessa

## ELEMENTI STORICI

Forno

## DOCUMENTAZIONE FOTOGRAFICA DI DETTAGLIO



## CLASSIFICAZIONE DELL'EDIFICIO

### C05 E3 Basso fabbricato inserito nell'ambiente

*Costruzione o manufatto, di norma pertinenziali, che presentano elementi tipologici, architettonici o materiali, coerenti con i rispettivi elementi caratterizzanti il contesto e che risultano bene inseriti nel tessuto storico-urbanistico del contesto stesso.*

**Epoca di costruzione:** dopo il 1945  
**Stato di conservazione:** sufficiente  
**Stato del fabbricato:** originario  
**Tipo fabbricato:** basso fabbricato  
**Destinazione d'uso:** residenziale  
**Grado di utilizzo:** in uso permanente

Foglio n. 4 - Mappale n. 257

Indirizzo: Montovert

Sottozona: Ae03

Numero piani fuori terra: 1

Numero di piani interrati: 1



## DESTINAZIONE DEI PIANI

Piano interrato/seminterrato cantina

Piano primo autorimessa

## DOCUMENTAZIONE FOTOGRAFICA DI DETTAGLIO



## CLASSIFICAZIONE DELL'EDIFICIO

**C05 E2b Edificio in contrasto con l'ambiente**

*Edificio in contrasto per elementi di finitura.*

**Epoca di costruzione:** antecedente il 1900  
**Stato di conservazione:** buono  
**Stato del fabbricato:** in fase di ristrutturazione  
**Tipo fabbricato:** edificio  
**Destinazione d'uso:** residenziale - rurale  
**Grado di utilizzo:** in disuso totale

Foglio n. 4 - Mappale n. 210

Indirizzo: Montovert

Sottozona: Ae03

Numero piani fuori terra: 1

Numero di piani interrati: 1

Presenza di sottotetto



### DESTINAZIONE DEI PIANI

Piano interrato/seminterrato    stalla

Piano primo                            abitazione

Piano sottotetto                    fienile

### ELEMENTI STORICI

Presenza di: architrave in legno ad arco ribassato, telaio a vista in pietra

### DOCUMENTAZIONE FOTOGRAFICA DI DETTAGLIO



### CLASSIFICAZIONE DELL'EDIFICIO

**C02 Cc** Edificio di pregio storico, culturale, architettonico, ambientale

*Strutture.*

Epoca di costruzione: x  
Stato di conservazione: discreto  
Stato del fabbricato: rimaneggiato  
Tipo fabbricato: edificio  
Destinazione d'uso: residenziale  
Grado di utilizzo: in disuso totale

Foglio n. 4 - Mappale n. 110

Indirizzo: Montovert, 35

Sottozona: Ae03

Numero piani fuori terra: 2

Presenza di sottotetto



#### DESTINAZIONE DEI PIANI

Piano terra/rialzato	abitazione
Piano primo	abitazione
Piano sottotetto	fienile

#### DOCUMENTAZIONE FOTOGRAFICA DI DETTAGLIO



#### CLASSIFICAZIONE DELL'EDIFICIO

**C05 E2b Edificio in contrasto con l'ambiente**

*Edificio in contrasto per elementi di finitura.*

**Epoca di costruzione:** dopo il 1945  
**Stato di conservazione:** discreto  
**Stato del fabbricato:** originario  
**Tipo fabbricato:** basso fabbricato  
**Destinazione d'uso:** residenziale  
**Grado di utilizzo:** in uso permanente

Foglio n. 4 - Mappale n. 718,720

Indirizzo: Montovert

Sottozona: Ae03

Numero piani fuori terra: 1



## DESTINAZIONE DEI PIANI

Piano terra/rialzato          autorimessa

## CLASSIFICAZIONE DELL'EDIFICIO

### C05 E4 Basso fabbricato

*Costruzione o manufatto, di norma pertinenziali, che presentano elementi tipologici, architettonici o materiali, in contrasto con i rispettivi elementi caratterizzanti il contesto; nonché quelli che risultano in contrasto con il tessuto storico-urbanistico del contesto stesso, influenzando negativamente anche sugli aspetti relazionali intesi come: rapporti visivi, spazi di relazione con edifici monumento/documento o elementi di pregio, spazi di relazione ed aggregazione di pregio ambientale, flussi pedonali e passaggi storici, componenti caratterizzanti i rapporti tra il costruito e le aree limitrofe (aree agricole tradizionali, corti, percorsi storici ecc.).*

**Epoca di costruzione:** dopo il 1945

**Stato di conservazione:** buono

**Stato del fabbricato:** originario

**Tipo fabbricato:** annesso a edificio

**Destinazione d'uso:** residenziale

**Grado di utilizzo:** in uso permanente

Foglio n. 4 - Mappale n. 269

Indirizzo: Montovert

Sottozona: Ae03

Numero piani fuori terra: 1



## DESTINAZIONE DEI PIANI

Piano terra/rialzato          abitazione

## DOCUMENTAZIONE FOTOGRAFICA DI DETTAGLIO



## OSSERVAZIONI

annesso all'edificio della schedatura n° 37

## CLASSIFICAZIONE DELL'EDIFICIO

### **C05 E1 Edificio inserito nell'ambiente**

*Immibile o insieme di immobili che non presentano elementi di pregio storico, culturale, architettonico, ambientale ma che si inseriscono comunque armonicamente nel contesto. Possono rientrare in tale categoria, ad esempio, anche gli edifici recentemente recuperati ma privi di valore.*

**Epoca di costruzione:** dopo il 1945

**Stato di conservazione:** buono

**Stato del fabbricato:** originario

**Tipo fabbricato:** annesso a edificio

**Destinazione d'uso:** residenziale

**Grado di utilizzo:** in uso permanente

Foglio n. 4 - Mappale n. 910

Indirizzo: Montovert

Sottozona: Ae03

Numero piani fuori terra:

Numero di piani interrati: 1



## DESTINAZIONE DEI PIANI

Piano interrato/seminterrato deposito

## OSSERVAZIONI

annesso all'edificio della schedatura n°35

## CLASSIFICAZIONE DELL'EDIFICIO

### **C05 E3 Basso fabbricato inserito nell'ambiente**

*Costruzione o manufatto, di norma pertinenziali, che presentano elementi tipologici, architettonici o materiali, coerenti con i rispettivi elementi caratterizzanti il contesto e che risultano bene inseriti nel tessuto storico-urbanistico del contesto stesso.*

**Epoca di costruzione:** dopo il 1945

**Stato di conservazione:** discreto

**Stato del fabbricato:** originario

**Tipo fabbricato:** fontana

**Destinazione d'uso:** edificio comunitario

**Grado di utilizzo:** in uso permanente

Foglio n. 4 - Mappale n.

Indirizzo: Montovert

Sottozona: Ae03

Numero piani fuori terra:



## DESTINAZIONE DEI PIANI

Piano terra/rialzato          fontana

## CLASSIFICAZIONE DELL'EDIFICIO

### C03 B2 Documento

*Edifici e manufatti comunitari (forni, mulini, latterie, fontanili e lavatoi)*



**Epoca di costruzione:** dopo il 1945  
**Stato di conservazione:** buono  
**Stato del fabbricato:** originario  
**Tipo fabbricato:** basso fabbricato  
**Destinazione d'uso:** autorimessa  
**Grado di utilizzo:** in uso permanente

Foglio n. 4 - Mappale n. 248,249

Indirizzo: Montovert

Sottozona: Ae03

Numero piani fuori terra:

Numero di piani interrati: 1



## DESTINAZIONE DEI PIANI

Piano interrato/seminterrato autorimessa

## CLASSIFICAZIONE DELL'EDIFICIO

### **C05 E3 Basso fabbricato inserito nell'ambiente**

*Costruzione o manufatto, di norma pertinenziali, che presentano elementi tipologici, architettonici o materiali, coerenti con i rispettivi elementi caratterizzanti il contesto e che risultano bene inseriti nel tessuto storico-urbanistico del contesto stesso.*

**P4**<sub>D-Ae03</sub>

*Schedatura degli edifici*

**Ba01 – Montovert**

Classificazione concordata durante il mese di ottobre 2004

**Epoca di costruzione:** dopo il 1945

**Stato di conservazione:** ottimo

**Stato del fabbricato:** originario

**Tipo fabbricato:** edificio

**Destinazione d'uso:** residenziale

**Grado di utilizzo:** in uso permanente

Foglio n. 4 - Mappale n. 436

Indirizzo: Montovert

Sottozona: Ba01

Numero piani fuori terra: 1

Numero di piani interrati: 1

Presenza di sottotetto



## DESTINAZIONE DEI PIANI

Piano interrato/seminterrato	cantina
Piano terra/rialzato	abitazione
Piano sottotetto	abitazione

## CLASSIFICAZIONE DELL'EDIFICIO

### C05 E2b Edificio in contrasto con l'ambiente

*Edificio in contrasto per elementi di finitura.*



**P4<sub>D-Ae03</sub>**

*Schedatura degli edifici*

**Eg01 – Montovert**

Classificazione concordata durante il mese di ottobre 2004

**Epoca di costruzione:** antecedente il 1900

**Stato di conservazione:** discreto

**Stato del fabbricato:** ristrutturato

**Tipo fabbricato:** edificio

**Destinazione d'uso:** edificio religioso

**Grado di utilizzo:** in uso saltuario

Foglio n. 4 - Mappale n. D

Indirizzo: Montovert

Sottozona: Eg01

Numero piani fuori terra: 1



## DESTINAZIONE DEI PIANI

Piano terra/rialzato          cappella

## ELEMENTI STORICI

Dedicata a Sainte-Marguerite, costruita nel 1637, ricostruita nel 1771 e ristrutturata nel 1946 per volere di M. Corbet Damien.










## DOCUMENTAZIONE FOTOGRAFICA DI DETTAGLIO



## CLASSIFICAZIONE DELL'EDIFICIO

**C01 A4 Monumento**

*Edifici di culto ed edifici funzionalmente connessi*

	<p><b>A – MONUMENTO</b>  <i>A1 – castelli, torri, case forti e fortificazioni</i>  <i>A2 – reperti archeologici</i>  <i>A3 – ponti e strutture viarie</i>  <i>A4 – edifici di culto e funzionalmente connessi</i>  <i>A5 – edifici appartenenti a Comuni, Regione, Comunità Montane o altri enti e istituti legalmente riconosciuti risalenti ad oltre 50 anni</i></p>
	<p><b>B – DOCUMENTO</b>  <i>B1 – rascard, grenier</i>  <i>B2 – edifici e manufatti comunitari (forni, mulini, latterie, fontanili, lavatoi)</i>  <i>B3 – edifici produttivi e connessi alle attività produttive (segherie, forge, edifici industriali)</i>  <i>B4 – edifici o complessi di edifici che hanno svolto o ospitato, nel passato, particolari funzioni di tipo turistico, rappresentativo, politico, sociale,.</i></p>
	<p><b>C – EDIFICIO DI PREGIO STORICO CULTURALE ARCHITETTONICO AMBIENTALE</b>  <i>a – articolazione volumetrica</i>  <i>b – organizzazione distributiva</i>  <i>c – strutture</i>  <i>d – elementi stilistici databili</i>  <i>e – impiego di materiali e caratteristiche della lavorazione di materiali</i>  <i>f – elementi decorativi di particolare rilievo</i></p>
	<p><b>D – EDIFICIO DIROCCATO</b>  <i>DB – edificio diroccato assimilabile ad edificio documento</i>  <i>DC – edificio diroccato assimilabile ad edificio di pregio</i>  <i>DE1 – edificio diroccato assimilabile ad edificio inserito nell'ambiente</i>  <i>DE2 – edificio diroccato assimilabile ad edificio in contrasto con l'ambiente</i>  <i>DE3 – edificio diroccato assimilabile a basso fabbricato</i>  <i>D – rudere</i></p>
   	<p><b>E – EDIFICIO NON RIENTRANTE NELLE PRECEDENTI CATEGORIE</b>  <i>E1 – edificio inserito nell'ambiente</i>  <i>E2 – edificio in contrasto con l'ambiente</i>  <i>a – per volumetria, anche solo in altezza</i>  <i>b – per elementi di finitura</i>  <i>c – per elementi tipologici</i>  <i>d – sia per volumetria che per elementi di finitura o elementi tipologici</i>  <i>E3 – basso fabbricato inserito nell'ambiente</i>  <i>E4 – basso fabbricato</i></p>
	<p><b>F – AREE DI PARTICOLARE INTERESSE</b>  <i>F1 – aree di pertinenza di monumenti e documenti ed edifici di pregio storico, culturale, architettonico, ambientale</i>  <i>F2 – aree di pregio storico, culturale, architettonico, ambientale</i></p>





