

REGIONE AUTONOMA DELLA VALLE D'AOSTA
REGION AUTONOME DE LA VALLEE D'AOSTE

COMUNE DI
COMMUNE DE **VILLENEUVE**



PIANO REGOLATORE GENERALE COMUNALE

ADOTTATO DAL CONSIGLIO COMUNALE
CON DELIBERA N.3 DEL 11/02/2015

APPROVATO DALLA GIUNTA REGIONALE
CON DELIBERA N. 1096 DEL 24/07/2015

P4_{D-Ad01}

CARTOGRAFIA PRESCRITTIVA
ZONIZZAZIONE, SERVIZI
E VIABILITA' DEL PRG

SCHEDATURA DEGLI EDIFICI

Ad01 - LA CRETE

SCALA 1:1.000

PROGETTISTI:

Architetto Gian Franco BELLONE *limitatamente alla definizione della Bozza*

Architetto Cristina BELLONE

D.r Forestale Fabio MAZZUCCO

D.r Geologo Dario MORI

COLLABORATORE:

Geometra Mauro LUCIANAZ

Geometra Jeanne Héloïse QUINSON

IL SINDACO

Sig. Bruno JOCALLAZ

SCHEDA DEGLI EDIFICI

**COMUNE DI VILLENEUVE
VILLAGE LA CRÊTE**

CLASSIFICAZIONE CONCERTATA OTTOBRE 2004

Epoca di costruzione: tra il 1900 e il 1945
Stato di conservazione: buono
Stato del fabbricato: in fase di ristrutturazione
Tipo fabbricato: edificio
Destinazione d'uso: residenziale
Grado di utilizzo: in uso permanente

Foglio n. 6 - Mappale n. 229

Indirizzo: La Crête

Sottozona: Ad01

Numero piani fuori terra: 2

Presenza di sottotetto



DESTINAZIONE DEI PIANI

Piano terra/rialzato	abitazione
Piano primo	abitazione
Piano sottotetto	abitazione

ELEMENTI STORICI

Iscrizione su intonaco sulla porta lato est : "1934"

DOCUMENTAZIONE FOTOGRAFICA DI DETTAGLIO



CLASSIFICAZIONE DELL'EDIFICIO

C02 Cc Edificio di pregio storico, culturale, architettonico, ambientale

Strutture.

Epoca di costruzione: dopo il 1945
Stato di conservazione: ottimo
Stato del fabbricato: originario
Tipo fabbricato: basso fabbricato
Destinazione d'uso: residenziale
Grado di utilizzo: in uso permanente

Foglio n. 6 - Mappale n. 1097,229

Indirizzo: La Crête

Sottozona: Ad01

Numero piani fuori terra: 1



DESTINAZIONE DEI PIANI

Piano terra/rialzato autorimessa

DOCUMENTAZIONE FOTOGRAFICA DI DETTAGLIO



CLASSIFICAZIONE DELL'EDIFICIO

C05 E4 Basso fabbricato

Costruzione o manufatto, di norma pertinenziali, che presentano elementi tipologici, architettonici o materiali, in contrasto con i rispettivi elementi caratterizzanti il contesto; nonché quelli che risultano in contrasto con il tessuto storico-urbanistico del contesto stesso, influenzando negativamente anche sugli aspetti relazionali intesi come: rapporti visivi, spazi di relazione con edifici monumento/documento o elementi di pregio, spazi di relazione ed aggregazione di pregio ambientale, flussi pedonali e passaggi storici, componenti caratterizzanti i rapporti tra il costruito e le aree limitrofe (aree agricole tradizionali, corti, percorsi storici ecc.).

Epoca di costruzione: tra il 1900 e il 1945

Stato di conservazione: sufficiente

Stato del fabbricato: originario

Tipo fabbricato: basso fabbricato

Destinazione d'uso: rurale

Grado di utilizzo: in uso permanente

Foglio n. 6 - Mappale n. 645

Indirizzo: La Crête

Sottozona: Ad01

Numero piani fuori terra: 1



DESTINAZIONE DEI PIANI

Piano terra/rialzato autorimessa

CLASSIFICAZIONE DELL'EDIFICIO

C05 E3 Basso fabbricato inserito nell'ambiente

Costruzione o manufatto, di norma pertinenziali, che presentano elementi tipologici, architettonici o materiali, coerenti con i rispettivi elementi caratterizzanti il contesto e che risultano bene inseriti nel tessuto storico-urbanistico del contesto stesso.

Epoca di costruzione: antecedente il 1900

Stato di conservazione: sufficiente

Stato del fabbricato: originario

Tipo fabbricato: edificio

Destinazione d'uso: residenziale - rurale

Grado di utilizzo: in disuso parziale



Foglio n. 6 - Mappale n. 626

Indirizzo: La Crête

Sottozona: Ad01

Numero piani fuori terra: 3

Numero di piani interrati: 1

DESTINAZIONE DEI PIANI

Piano interrato/seminterrato	stalla
Piano terra/rialzato	abitazione
Piano primo	abitazione
Piano secondo	fienile

ELEMENTI STORICI

Incisione su trave di colmo: "DUJ 1861"

DOCUMENTAZIONE FOTOGRAFICA DI DETTAGLIO



CLASSIFICAZIONE DELL'EDIFICIO

C02 Cc Edificio di pregio storico, culturale, architettonico, ambientale

Strutture.

Epoca di costruzione: dopo il 1945

Stato di conservazione: buono

Stato del fabbricato: originario

Tipo fabbricato: edificio

Destinazione d'uso: residenziale

Grado di utilizzo: in uso permanente

Foglio n. 6 - Mappale n. 979,980

Indirizzo: La Crête

Sottozona: Ad01

Numero piani fuori terra: 2

Numero di piani interrati: 1



DESTINAZIONE DEI PIANI

Piano interrato/seminterrato	autorimessa - deposito
Piano terra/rialzato	abitazione
Piano primo	abitazione

CLASSIFICAZIONE DELL'EDIFICIO

C05 E1 Edificio inserito nell'ambiente

Immobile o insieme di immobili che non presentano elementi di pregio storico, culturale, architettonico, ambientale ma che si inseriscono comunque armonicamente nel contesto. Possono rientrare in tale categoria, ad esempio, anche gli edifici recentemente recuperati ma privi di valore.

Epoca di costruzione: dopo il 1945
Stato di conservazione: buono
Stato del fabbricato: originario
Tipo fabbricato: edificio
Destinazione d'uso: residenziale
Grado di utilizzo: in uso permanente



Foglio n. 6 - Mappale n. 230
Indirizzo: La Crête
Sottozona: Ad01

Numero piani fuori terra: 2
Numero di piani interrati: 1
Presenza di sottotetto

DESTINAZIONE DEI PIANI

Piano interrato/seminterrato	abitazione - autorimessa
Piano terra/rialzato	abitazione
Piano primo	abitazione
Piano sottotetto	abitazione

DOCUMENTAZIONE FOTOGRAFICA DI DETTAGLIO



CLASSIFICAZIONE DELL'EDIFICIO

C05 E2d Edificio in contrasto con l'ambiente

Edificio in contrasto sia per volumetria che per elementi di finitura o elementi tipologici.

Epoca di costruzione: dopo il 1945
Stato di conservazione: discreto
Stato del fabbricato: originario
Tipo fabbricato: edificio
Destinazione d'uso: residenziale
Grado di utilizzo: in uso permanente

Foglio n. 6 - Mappale n. 971

Indirizzo: La Crête

Sottozona: Ad01

Numero piani fuori terra: 2

Numero di piani interrati: 1

Presenza di sottotetto



DESTINAZIONE DEI PIANI

Piano interrato/seminterrato	abitazione - autorimessa
Piano terra/rialzato	abitazione
Piano primo	abitazione
Piano sottotetto	abitazione

DOCUMENTAZIONE FOTOGRAFICA DI DETTAGLIO



OSSERVAZIONI

annesso all'edificio della schedatura n°89

CLASSIFICAZIONE DELL'EDIFICIO

C05 E2d Edificio in contrasto con l'ambiente

Edificio in contrasto sia per volumetria che per elementi di finitura o elementi tipologici.

8

Epoca di costruzione: dopo il 1945

Stato di conservazione: mediocre

Stato del fabbricato: originario

Tipo fabbricato: edificio

Destinazione d'uso: edificio comunitario

Grado di utilizzo: in disuso totale

Foglio n. 6 - Mappale n. 940

Indirizzo: La Crête, 187

Sottozona: Ad01

Numero piani fuori terra: 1

Numero di piani interrati: 1



DESTINAZIONE DEI PIANI

Piano interrato/seminterrato casera

Piano terra/rialzato latteria

ELEMENTI STORICI

Incisione su colmo: 1950

CLASSIFICAZIONE DELL'EDIFICIO

C03 B Documento

Epoca di costruzione: dopo il 1945
Stato di conservazione: discreto
Stato del fabbricato: originario
Tipo fabbricato: edificio
Destinazione d'uso: residenziale
Grado di utilizzo: in uso permanente

Foglio n. 6 - Mappale n. 235

Indirizzo: La Crête

Sottozona: Ad01

Numero piani fuori terra: 2

Numero di piani interrati: 1

Presenza di sottotetto



DESTINAZIONE DEI PIANI

Piano interrato/seminterrato autorimessa

Piano terra/rialzato abitazione

Piano primo abitazione

Piano sottotetto deposito

ELEMENTI STORICI

Incisione su trave colmo: "1949"

DOCUMENTAZIONE FOTOGRAFICA DI DETTAGLIO



CLASSIFICAZIONE DELL'EDIFICIO

C05 E2b Edificio in contrasto con l'ambiente

Edificio in contrasto per elementi di finitura.

Epoca di costruzione: dopo il 1945

Stato di conservazione: buono

Stato del fabbricato: ristrutturato

Tipo fabbricato: edificio

Destinazione d'uso: residenziale

Grado di utilizzo: in uso permanente

Foglio n. 6 - Mappale n. 650,1157,1159

Indirizzo: La Crête

Sottozona: Ad01

Numero piani fuori terra: 1

Numero di piani interrati: 1



DESTINAZIONE DEI PIANI

Piano interrato/seminterrato abitazione

Piano terra/rialzato abitazione

DOCUMENTAZIONE FOTOGRAFICA DI DETTAGLIO



CLASSIFICAZIONE DELL'EDIFICIO

C05 E2b Edificio in contrasto con l'ambiente

Edificio in contrasto per elementi di finitura.

Epoca di costruzione: antecedente il 1900

Stato di conservazione: discreto

Stato del fabbricato: originario

Tipo fabbricato: edificio

Destinazione d'uso: edificio religioso

Grado di utilizzo: in uso saltuario

Foglio n. 6 - Mappale n. C

Indirizzo: La Crête

Sottozona: Ad01

Numero piani fuori terra: 1



DESTINAZIONE DEI PIANI

Piano terra/rialzato cappella

ELEMENTI STORICI

Dedicata a Santa Barbara, costruita nel 1705

DOCUMENTAZIONE FOTOGRAFICA DI DETTAGLIO



OSSERVAZIONI

Oratorio di Santa Barbara

CLASSIFICAZIONE DELL'EDIFICIO

C01 A4 Monumento

Edifici di culto ed edifici funzionalmente connessi

Epoca di costruzione: dopo il 1945

Stato di conservazione: mediocre

Stato del fabbricato: originario

Tipo fabbricato: edificio

Destinazione d'uso: rurale

Grado di utilizzo: in disuso totale

Foglio n. 6 - Mappale n. 549,648

Indirizzo: La Crête

Sottozona: Ad01

Numero piani fuori terra: 1

Numero di piani interrati: 1



DESTINAZIONE DEI PIANI

Piano interrato/seminterrato stalla

Piano primo fienile

DOCUMENTAZIONE FOTOGRAFICA DI DETTAGLIO



CLASSIFICAZIONE DELL'EDIFICIO

C05 E2bc Edificio in contrasto con l'ambiente

Edificio in contrasto per elementi di finitura e tipologia.

Epoca di costruzione: dopo il 1945
Stato di conservazione: sufficiente
Stato del fabbricato: originario
Tipo fabbricato: edificio
Destinazione d'uso: residenziale - rurale
Grado di utilizzo: in disuso parziale

Foglio n. 6 - Mappale n. 647,548

Indirizzo: La Crête, 154-156

Sottozona: Ad01

Numero piani fuori terra: 1

Numero di piani interrati: 1



DESTINAZIONE DEI PIANI

Piano interrato/seminterrato stalla

Piano primo fienile

ELEMENTI STORICI

Incisione su architrave: "1957"

DOCUMENTAZIONE FOTOGRAFICA DI DETTAGLIO



CLASSIFICAZIONE DELL'EDIFICIO

C05 E2b Edificio in contrasto con l'ambiente

Edificio in contrasto per elementi di finitura.

Epoca di costruzione: dopo il 1945
Stato di conservazione: sufficiente
Stato del fabbricato: originario
Tipo fabbricato: edificio
Destinazione d'uso: residenziale - rurale
Grado di utilizzo: in uso permanente

Foglio n. 6 - Mappale n. 951

Indirizzo: La Crête, 164

Sottozona: Ad01

Numero piani fuori terra: 2

Numero di piani interrati: 1



DESTINAZIONE DEI PIANI

Piano interrato/seminterrato stalla

Piano primo abitazione

Piano secondo abitazione - fienile

ELEMENTI STORICI

Incisione su trave di colmo: "1961"

DOCUMENTAZIONE FOTOGRAFICA DI DETTAGLIO



CLASSIFICAZIONE DELL'EDIFICIO

C05 E2b Edificio in contrasto con l'ambiente

Edificio in contrasto per elementi di finitura.

Epoca di costruzione: dopo il 1945
Stato di conservazione: discreto
Stato del fabbricato: originario
Tipo fabbricato: basso fabbricato
Destinazione d'uso: autorimessa
Grado di utilizzo: in uso permanente

Foglio n. 6 - Mappale n. 951,978

Indirizzo: La Crête, 166

Sottozona: Ad01

Numero piani fuori terra: 1



DESTINAZIONE DEI PIANI

Piano terra/rialzato autorimessa

DOCUMENTAZIONE FOTOGRAFICA DI DETTAGLIO



CLASSIFICAZIONE DELL'EDIFICIO

C05 E4 Basso fabbricato

Costruzione o manufatto, di norma pertinenziali, che presentano elementi tipologici, architettonici o materiali, in contrasto con i rispettivi elementi caratterizzanti il contesto; nonché quelli che risultano in contrasto con il tessuto storico-urbanistico del contesto stesso, influenzando negativamente anche sugli aspetti relazionali intesi come: rapporti visivi, spazi di relazione con edifici monumento/documento o elementi di pregio, spazi di relazione ed aggregazione di pregio ambientale, flussi pedonali e passaggi storici, componenti caratterizzanti i rapporti tra il costruito e le aree limitrofe (aree agricole tradizionali, corti, percorsi storici ecc.).

Epoca di costruzione: antecedente il 1900

Stato di conservazione: mediocre

Stato del fabbricato: originario

Tipo fabbricato: edificio

Destinazione d'uso: residenziale - rurale

Grado di utilizzo: in disuso totale

Foglio n. 6 - Mappale n. 640

Indirizzo: La Crête

Sottozona: Ad01



Numero piani fuori terra: 1

Numero di piani interrati: 1

Presenza di sottotetto

DESTINAZIONE DEI PIANI

Piano interrato/seminterrato	stalla
Piano terra/rialzato	abitazione

Piano sottotetto	fienile
------------------	---------

DOCUMENTAZIONE FOTOGRAFICA DI DETTAGLIO



CLASSIFICAZIONE DELL'EDIFICIO

C02 Cc Edificio di pregio storico, culturale, architettonico, ambientale

Strutture.

Epoca di costruzione: dopo il 1945

Stato di conservazione: discreto

Stato del fabbricato: originario

Tipo fabbricato: edificio

Destinazione d'uso: residenziale

Grado di utilizzo: in uso saltuario

Foglio n. 6 - Mappale n. 674

Indirizzo: La Crête, 167

Sottozona: Ad01

Numero piani fuori terra: 2

Presenza di sottotetto



DESTINAZIONE DEI PIANI

Piano terra/rialzato	abitazione
Piano primo	abitazione
Piano sottotetto	deposito

ELEMENTI STORICI

Incisione su trave di colmo: 1957

DOCUMENTAZIONE FOTOGRAFICA DI DETTAGLIO



CLASSIFICAZIONE DELL'EDIFICIO

C05 E2b Edificio in contrasto con l'ambiente

Edificio in contrasto per elementi di finitura.

Epoca di costruzione: dopo il 1945

Stato di conservazione: mediocre

Stato del fabbricato: originario

Tipo fabbricato: basso fabbricato

Destinazione d'uso: rurale

Grado di utilizzo: in uso saltuario



Foglio n. 6 - Mappale n. 648

Indirizzo: La Crête

Sottozona: Ad01

Numero piani fuori terra: 1

DESTINAZIONE DEI PIANI

Piano terra/rialzato latteria

CLASSIFICAZIONE DELL'EDIFICIO

C05 E4 Basso fabbricato

Costruzione o manufatto, di norma pertinenziali, che presentano elementi tipologici, architettonici o materiali, in contrasto con i rispettivi elementi caratterizzanti il contesto; nonché quelli che risultano in contrasto con il tessuto storico-urbanistico del contesto stesso, influenzando negativamente anche sugli aspetti relazionali intesi come: rapporti visivi, spazi di relazione con edifici monumento/documento o elementi di pregio, spazi di relazione ed aggregazione di pregio ambientale, flussi pedonali e passaggi storici, componenti caratterizzanti i rapporti tra il costruito e le aree limitrofe (aree agricole tradizionali, corti, percorsi storici ecc.).

Epoca di costruzione: antecedente il 1900
Stato di conservazione: sufficiente
Stato del fabbricato: in fase di ristrutturazione
Tipo fabbricato: edificio
Destinazione d'uso: residenziale - rurale
Grado di utilizzo: in disuso totale

Foglio n. 6 - Mappale n. 672

Indirizzo: La Crête

Sottozona: Ad01

Numero piani fuori terra: 1

Numero di piani interrati: 1

Presenza di sottotetto



DESTINAZIONE DEI PIANI

Piano interrato/seminterrato stalla
Piano terra/rialzato deposito

Piano sottotetto fienile

DOCUMENTAZIONE FOTOGRAFICA DI DETTAGLIO



CLASSIFICAZIONE DELL'EDIFICIO

C02 Cc Edificio di pregio storico, culturale, architettonico, ambientale

Strutture.

Epoca di costruzione: antecedente il 1900

Stato di conservazione: sufficiente

Stato del fabbricato: originario

Tipo fabbricato: edificio

Destinazione d'uso: residenziale - rurale

Grado di utilizzo: in disuso parziale

Foglio n. 6 - Mappale n. 672,843

Indirizzo: La Crête

Sottozona: Ad01



Numero piani fuori terra: 1

Numero di piani interrati: 1

Presenza di sottotetto

DESTINAZIONE DEI PIANI

Piano interrato/seminterrato stalla

Piano primo abitazione

Piano sottotetto fienile

ELEMENTI STORICI

Incisione su trave di colmo: "1877 BA"

DOCUMENTAZIONE FOTOGRAFICA DI DETTAGLIO



CLASSIFICAZIONE DELL'EDIFICIO

C02 Cc Edificio di pregio storico, culturale, architettonico, ambientale

Strutture.

Epoca di costruzione: antecedente il 1900

Stato di conservazione: ottimo

Stato del fabbricato: ristrutturato

Tipo fabbricato: edificio

Destinazione d'uso: residenziale

Grado di utilizzo: in uso permanente

Foglio n. 6 - Mappale n. 942

Indirizzo: La Crête, 150

Sottozona: Ad01



Numero piani fuori terra: 1

Numero di piani interrati: 1

Presenza di sottotetto

DESTINAZIONE DEI PIANI

Piano interrato/seminterrato abitazione

Piano terra/rialzato abitazione

Piano sottotetto abitazione

CLASSIFICAZIONE DELL'EDIFICIO

C05 E1 Edificio inserito nell'ambiente

Immibile o insieme di immobili che non presentano elementi di pregio storico, culturale, architettonico, ambientale ma che si inseriscono comunque armonicamente nel contesto. Possono rientrare in tale categoria, ad esempio, anche gli edifici recentemente recuperati ma privi di valore.

Epoca di costruzione: antecedente il 1900
Stato di conservazione: discreto
Stato del fabbricato: in fase di ristrutturazione
Tipo fabbricato: edificio
Destinazione d'uso: residenziale
Grado di utilizzo: in disuso totale

Foglio n. 6 - Mappale n. 652,653

Indirizzo: La Crête

Sottozona: Ad01



Numero piani fuori terra: 1

Numero di piani interrati: 1

Presenza di sottotetto

DESTINAZIONE DEI PIANI

Piano interrato/seminterrato abitazione

Piano terra/rialzato abitazione

Piano sottotetto abitazione

DOCUMENTAZIONE FOTOGRAFICA DI DETTAGLIO



OSSERVAZIONI

Nel 2004 ha preso fuoco il fienile in atto

CLASSIFICAZIONE DELL'EDIFICIO

C05 E1 Edificio inserito nell'ambiente

Immobile o insieme di immobili che non presentano elementi di pregio storico, culturale, architettonico, ambientale ma che si inseriscono comunque armonicamente nel contesto. Possono rientrare in tale categoria, ad esempio, anche gli edifici recentemente recuperati ma privi di valore.

Epoca di costruzione: dopo il 1945
Stato di conservazione: sufficiente
Stato del fabbricato: originario
Tipo fabbricato: lavatoio
Destinazione d'uso: comunitario
Grado di utilizzo: in uso permanente

Foglio n. 6 - Mappale n. 645,651

Indirizzo: La Crête

Sottozona: Ad01

Numero piani fuori terra: 1



DESTINAZIONE DEI PIANI

Piano terra/rialzato fontana

ELEMENTI STORICI

Costituita da una vasca

CLASSIFICAZIONE DELL'EDIFICIO

C05 E4 Basso fabbricato

Costruzione o manufatto, di norma pertinenziali, che presentano elementi tipologici, architettonici o materiali, in contrasto con i rispettivi elementi caratterizzanti il contesto; nonché quelli che risultano in contrasto con il tessuto storico-urbanistico del contesto stesso, influenzando negativamente anche sugli aspetti relazionali intesi come: rapporti visivi, spazi di relazione con edifici monumento/documento o elementi di pregio, spazi di relazione ed aggregazione di pregio ambientale, flussi pedonali e passaggi storici, componenti caratterizzanti i rapporti tra il costruito e le aree limitrofe (aree agricole tradizionali, corti, percorsi storici ecc.).

Epoca di costruzione: antecedente il 1900

Stato di conservazione: sufficiente

Stato del fabbricato: originario

Tipo fabbricato: edificio

Destinazione d'uso: rurale

Grado di utilizzo: in disuso totale

Foglio n. 6 - Mappale n. 843

Indirizzo: La Crête

Sottozona: Ad01

Numero piani fuori terra: 0

Numero di piani interrati: 1

Presenza di sottotetto



DESTINAZIONE DEI PIANI

Piano interrato/seminterrato cantina

Piano sottotetto granaio

DOCUMENTAZIONE FOTOGRAFICA DI DETTAGLIO



CLASSIFICAZIONE DELL'EDIFICIO

C04 DC Edificio diroccato

Assimilabile ad edificio di pregio per il valore intrinseco.

Epoca di costruzione: tra il 1900 e il 1945

Stato di conservazione: sufficiente

Stato del fabbricato: originario

Tipo fabbricato: edificio

Destinazione d'uso: residenziale

Grado di utilizzo: in disuso parziale

Foglio n. 6 - Mappale n. 655,656,657,840

Indirizzo: La Crête, 131

Sottozona: Ad01

Numero piani fuori terra: 2

Numero di piani interrati: 1

Presenza di sottotetto



DESTINAZIONE DEI PIANI

Piano interrato/seminterrato	cantina
Piano terra/rialzato	abitazione
Piano primo	abitazione
Piano sottotetto	deposito

ELEMENTI STORICI

Incisione su architrave in pietra portone d'ingresso laterale: "A 1909 J"

DOCUMENTAZIONE FOTOGRAFICA DI DETTAGLIO



CLASSIFICAZIONE DELL'EDIFICIO

C02 Cc Edificio di pregio storico, culturale, architettonico, ambientale

Strutture.

Epoca di costruzione: antecedente il 1900

Stato di conservazione: mediocre

Stato del fabbricato: originario

Tipo fabbricato: edificio

Destinazione d'uso: residenziale - rurale

Grado di utilizzo: in disuso totale

Foglio n. 6 - Mappale n. 658

Indirizzo: La Crête

Sottozona: Ad01

Numero piani fuori terra: 1

Numero di piani interrati: 1

Presenza di sottotetto



DESTINAZIONE DEI PIANI

Piano interrato/seminterrato stalla

Piano primo abitazione

Piano sottotetto deposito

CLASSIFICAZIONE DELL'EDIFICIO

C02 Cc Edificio di pregio storico, culturale, architettonico, ambientale

Strutture.

Epoca di costruzione: antecedente il 1900

Stato di conservazione: buono

Stato del fabbricato: ristrutturato

Tipo fabbricato: edificio

Destinazione d'uso: residenziale

Grado di utilizzo: in uso permanente

Foglio n. 6 - Mappale n. 841

Indirizzo: La Crête, 118

Sottozona: Ad01

Numero piani fuori terra: 2

Numero di piani interrati: 1



DESTINAZIONE DEI PIANI

Piano interrato/seminterrato	cantina
Piano terra/rialzato	abitazione
Piano primo	abitazione

DOCUMENTAZIONE FOTOGRAFICA DI DETTAGLIO



CLASSIFICAZIONE DELL'EDIFICIO

C05 E1 Edificio inserito nell'ambiente

Immibile o insieme di immobili che non presentano elementi di pregio storico, culturale, architettonico, ambientale ma che si inseriscono comunque armonicamente nel contesto. Possono rientrare in tale categoria, ad esempio, anche gli edifici recentemente recuperati ma privi di valore.

Epoca di costruzione: antecedente il 1900

Stato di conservazione: pessimo

Stato del fabbricato: originario

Tipo fabbricato: edificio

Destinazione d'uso: rurale

Grado di utilizzo: in disuso totale

Foglio n. 6 - Mappale n. 670,669,668,841

Indirizzo: La Crête

Sottozona: Ad01

Numero piani fuori terra: 1

Numero di piani interrati: 1



DESTINAZIONE DEI PIANI

Piano interrato/seminterrato stalla

Piano primo fienile

DOCUMENTAZIONE FOTOGRAFICA DI DETTAGLIO



CLASSIFICAZIONE DELL'EDIFICIO

C02 Cc Edificio di pregio storico, culturale, architettonico, ambientale

Strutture.

Epoca di costruzione: antecedente il 1900

Stato di conservazione: mediocre

Stato del fabbricato: originario

Tipo fabbricato: edificio

Destinazione d'uso: residenziale - rurale

Grado di utilizzo: in disuso totale

Foglio n. 6 - Mappale n. 664,666


Indirizzo: La Crête

Sottozona: Ad01

Numero piani fuori terra: 2

Numero di piani interrati: 1

Presenza di sottotetto



DESTINAZIONE DEI PIANI

Piano interrato/seminterrato	stalla
Piano terra/rialzato	abitazione - cantina
Piano primo	abitazione - fienile

Piano sottotetto	fienile
------------------	---------

ELEMENTI STORICI

Il fabbricato presenta quale particolarità costruttiva le capriate lignee a sostegno del tetto

DOCUMENTAZIONE FOTOGRAFICA DI DETTAGLIO



CLASSIFICAZIONE DELL'EDIFICIO

C02 Cc Edificio di pregio storico, culturale, architettonico, ambientale

Strutture.

Epoca di costruzione: antecedente il 1900

Stato di conservazione: buono

Stato del fabbricato: ristrutturato

Tipo fabbricato: edificio

Destinazione d'uso: residenziale

Grado di utilizzo: in uso permanente

Foglio n. 6 - Mappale n. 659,660

Indirizzo: La Crête, 110

Sottozona: Ad01

Numero piani fuori terra: 2

Numero di piani interrati: 1



DESTINAZIONE DEI PIANI

Piano interrato/seminterrato	cantina
Piano terra/rialzato	abitazione
Piano primo	abitazione

DOCUMENTAZIONE FOTOGRAFICA DI DETTAGLIO



CLASSIFICAZIONE DELL'EDIFICIO

C05 E1 Edificio inserito nell'ambiente

Immibile o insieme di immobili che non presentano elementi di pregio storico, culturale, architettonico, ambientale ma che si inseriscono comunque armonicamente nel contesto. Possono rientrare in tale categoria, ad esempio, anche gli edifici recentemente recuperati ma privi di valore.

Epoca di costruzione: antecedente il 1900
Stato di conservazione: discreto
Stato del fabbricato: parzialmente ristrutturato
Tipo fabbricato: edificio
Destinazione d'uso: residenziale - rurale
Grado di utilizzo: in uso saltuario

Foglio n. 6 - Mappale n. 660

Indirizzo: La Crête

Sottozona: Ad01

Numero piani fuori terra: 1

Numero di piani interrati: 1

Presenza di sottotetto



DESTINAZIONE DEI PIANI

Piano interrato/seminterrato stalla
Piano terra/rialzato abitazione

Piano sottotetto abitazione - fienile

DOCUMENTAZIONE FOTOGRAFICA DI DETTAGLIO



CLASSIFICAZIONE DELL'EDIFICIO

C02 Cc Edificio di pregio storico, culturale, architettonico, ambientale

Strutture.

Epoca di costruzione: tra il 1900 e il 1945

Stato di conservazione: mediocre

Stato del fabbricato: originario

Tipo fabbricato: edificio

Destinazione d'uso: residenziale

Grado di utilizzo: in disuso parziale

Foglio n. 6 - Mappale n. 659,661

Indirizzo: La Crête, 110

Sottozona: Ad01

Numero piani fuori terra: 3

Numero di piani interrati: 1

Presenza di sottotetto



DESTINAZIONE DEI PIANI

Piano interrato/seminterrato	cantina
Piano terra/rialzato	abitazione
Piano primo	abitazione
Piano secondo	abitazione
Piano sottotetto	deposito

DOCUMENTAZIONE FOTOGRAFICA DI DETTAGLIO



CLASSIFICAZIONE DELL'EDIFICIO

C02 Cc Edificio di pregio storico, culturale, architettonico, ambientale

Strutture.

Epoca di costruzione: antecedente il 1900

Stato di conservazione: buono

Stato del fabbricato: originario

Tipo fabbricato: edificio

Destinazione d'uso: residenziale - rurale

Grado di utilizzo: in disuso totale

Foglio n. 6 - Mappale n. 239,238

Indirizzo: La Crête

Sottozona: Ad01



Numero piani fuori terra: 2

Numero di piani interrati: 1

Presenza di sottotetto

DESTINAZIONE DEI PIANI

Piano interrato/seminterrato	stalla
Piano terra/rialzato	abitazione
Piano primo	abitazione
Piano sottotetto	fienile

DOCUMENTAZIONE FOTOGRAFICA DI DETTAGLIO



CLASSIFICAZIONE DELL'EDIFICIO

C03 B Documento

Epoca di costruzione: antecedente il 1900
Stato di conservazione: buono
Stato del fabbricato: in fase di ristrutturazione
Tipo fabbricato: edificio
Destinazione d'uso: residenziale
Grado di utilizzo: in uso saltuario

Foglio n. 6 - Mappale n. 244

Indirizzo: La Crête

Sottozona: Ad01

Numero piani fuori terra: 3

Numero di piani interrati: 1



DESTINAZIONE DEI PIANI

Piano interrato/seminterrato	cantina
Piano terra/rialzato	abitazione
Piano primo	abitazione
Piano secondo	abitazione

DOCUMENTAZIONE FOTOGRAFICA DI DETTAGLIO



CLASSIFICAZIONE DELL'EDIFICIO

C05 E1 Edificio inserito nell'ambiente

Immobile o insieme di immobili che non presentano elementi di pregio storico, culturale, architettonico, ambientale ma che si inseriscono comunque armonicamente nel contesto. Possono rientrare in tale categoria, ad esempio, anche gli edifici recentemente recuperati ma privi di valore.

Epoca di costruzione: tra il 1900 e il 1945

Stato di conservazione: discreto

Stato del fabbricato: rimaneggiato

Tipo fabbricato: edificio

Destinazione d'uso: residenziale - rurale

Grado di utilizzo: in disuso totale

Foglio n. 6 - Mappale n. 245

Indirizzo: La Crête, 134

Sottozona: Ad01

Numero piani fuori terra: 2

Numero di piani interrati: 1

Presenza di sottotetto



DESTINAZIONE DEI PIANI

Piano interrato/seminterrato	stalla
Piano terra/rialzato	abitazione
Piano primo	abitazione
Piano sottotetto	fienile

ELEMENTI STORICI

Incisione su architrave in pietra porta ingresso sud: "B 1911 P"

DOCUMENTAZIONE FOTOGRAFICA DI DETTAGLIO



CLASSIFICAZIONE DELL'EDIFICIO

C05 E2b Edificio in contrasto con l'ambiente

Edificio in contrasto per elementi di finitura.

Epoca di costruzione: antecedente il 1900

Stato di conservazione: buono

Stato del fabbricato: rimaneggiato

Tipo fabbricato: edificio

Destinazione d'uso: residenziale

Grado di utilizzo: in uso saltuario

Foglio n. 6 - Mappale n. 246,247

Indirizzo: La Crête, 138137 136

Sottozona: Ad01



Numero piani fuori terra: 3

Numero di piani interrati: 1

DESTINAZIONE DEI PIANI

Piano interrato/seminterrato	cantina
Piano terra/rialzato	abitazione
Piano primo	abitazione
Piano secondo	abitazione - fienile

DOCUMENTAZIONE FOTOGRAFICA DI DETTAGLIO



CLASSIFICAZIONE DELL'EDIFICIO

C05 E2b Edificio in contrasto con l'ambiente

Edificio in contrasto per elementi di finitura.

Epoca di costruzione: dopo il 1945
Stato di conservazione: buono
Stato del fabbricato: ristrutturato
Tipo fabbricato: edificio
Destinazione d'uso: rurale
Grado di utilizzo: in uso permanente

Foglio n. 6 - Mappale n. 247
Indirizzo: La Crête, 139
Sottozona: Ad01

Numero piani fuori terra: 1

Presenza di sottotetto



DESTINAZIONE DEI PIANI

Piano terra/rialzato legnaia - deposito

Piano sottotetto legnaia - deposito

DOCUMENTAZIONE FOTOGRAFICA DI DETTAGLIO



CLASSIFICAZIONE DELL'EDIFICIO

C05 E1 Edificio inserito nell'ambiente

Immobilie o insieme di immobili che non presentano elementi di pregio storico, culturale, architettonico, ambientale ma che si inseriscono comunque armonicamente nel contesto. Possono rientrare in tale categoria, ad esempio, anche gli edifici recentemente recuperati ma privi di valore.

Epoca di costruzione: dopo il 1945

Stato di conservazione: discreto

Stato del fabbricato: originario

Tipo fabbricato: basso fabbricato

Destinazione d'uso: rurale

Grado di utilizzo: in uso permanente

Foglio n. 6 - Mappale n. 247

Indirizzo: La Crête, 142

Sottozona: Ad01

Numero piani fuori terra: 1



DESTINAZIONE DEI PIANI

Piano terra/rialzato autorimessa

CLASSIFICAZIONE DELL'EDIFICIO

C05 E4 Basso fabbricato

Costruzione o manufatto, di norma pertinenziali, che presentano elementi tipologici, architettonici o materiali, in contrasto con i rispettivi elementi caratterizzanti il contesto; nonché quelli che risultano in contrasto con il tessuto storico-urbanistico del contesto stesso, influenzando negativamente anche sugli aspetti relazionali intesi come: rapporti visivi, spazi di relazione con edifici monumento/documento o elementi di pregio, spazi di relazione ed aggregazione di pregio ambientale, flussi pedonali e passaggi storici, componenti caratterizzanti i rapporti tra il costruito e le aree limitrofe (aree agricole tradizionali, corti, percorsi storici ecc.).

Epoca di costruzione: tra il 1900 e il 1945

Stato di conservazione: buono

Stato del fabbricato: ristrutturato

Tipo fabbricato: edificio

Destinazione d'uso: residenziale

Grado di utilizzo: in uso permanente

Foglio n. 6 - Mappale n. 292

Indirizzo: La Crête

Sottozona: Ad01

Numero piani fuori terra: 3

Numero di piani interrati: 1



DESTINAZIONE DEI PIANI

Piano interrato/seminterrato	cantina
Piano terra/rialzato	abitazione
Piano primo	abitazione
Piano secondo	abitazione

DOCUMENTAZIONE FOTOGRAFICA DI DETTAGLIO



CLASSIFICAZIONE DELL'EDIFICIO

C05 E1 Edificio inserito nell'ambiente

Immibile o insieme di immobili che non presentano elementi di pregio storico, culturale, architettonico, ambientale ma che si inseriscono comunque armonicamente nel contesto. Possono rientrare in tale categoria, ad esempio, anche gli edifici recentemente recuperati ma privi di valore.

Epoca di costruzione: dopo il 1945
Stato di conservazione: ottimo
Stato del fabbricato: originario
Tipo fabbricato: interrato
Destinazione d'uso: autorimessa
Grado di utilizzo: in uso permanente

Foglio n. 6 - Mappale n. 1155

Indirizzo: La Crête

Sottozona: Ad01

Numero piani fuori terra:

Numero di piani interrati: 1



DESTINAZIONE DEI PIANI

Piano interrato/seminterrato autorimessa

CLASSIFICAZIONE DELL'EDIFICIO

C05 E3 Basso fabbricato inserito nell'ambiente

Costruzione o manufatto, di norma pertinenziali, che presentano elementi tipologici, architettonici o materiali, coerenti con i rispettivi elementi caratterizzanti il contesto e che risultano bene inseriti nel tessuto storico-urbanistico del contesto stesso.

Epoca di costruzione: dopo il 1945

Stato di conservazione: buono

Stato del fabbricato: originario

Tipo fabbricato: basso fabbricato

Destinazione d'uso: autorimessa

Grado di utilizzo: in uso permanente

Foglio n. 6 - Mappale n.

Indirizzo: La Crête

Sottozona: Ad01

Numero piani fuori terra: 1



DESTINAZIONE DEI PIANI

Piano terra/rialzato autorimessa

CLASSIFICAZIONE DELL'EDIFICIO

C05 E4 Basso fabbricato

Costruzione o manufatto, di norma pertinenziali, che presentano elementi tipologici, architettonici o materiali, in contrasto con i rispettivi elementi caratterizzanti il contesto; nonché quelli che risultano in contrasto con il tessuto storico-urbanistico del contesto stesso, influenzando negativamente anche sugli aspetti relazionali intesi come: rapporti visivi, spazi di relazione con edifici monumento/documento o elementi di pregio, spazi di relazione ed aggregazione di pregio ambientale, flussi pedonali e passaggi storici, componenti caratterizzanti i rapporti tra il costruito e le aree limitrofe (aree agricole tradizionali, corti, percorsi storici ecc.).

Epoca di costruzione: antecedente il 1900

Stato di conservazione: sufficiente

Stato del fabbricato: originario

Tipo fabbricato: edificio

Destinazione d'uso: rurale

Grado di utilizzo: in disuso totale

Foglio n. 6 - Mappale n. 305

Indirizzo: La Crête

Sottozona: Ad01



Numero piani fuori terra: 1

Numero di piani interrati: 1

Presenza di sottotetto

DESTINAZIONE DEI PIANI

Piano interrato/seminterrato	stalla
Piano terra/rialzato	abitazione - fienile

Piano sottotetto	fienile
------------------	---------

CLASSIFICAZIONE DELL'EDIFICIO

C03 B Documento

Epoca di costruzione: tra il 1900 e il 1945

Stato di conservazione: sufficiente

Stato del fabbricato: originario

Tipo fabbricato: edificio

Destinazione d'uso: residenziale

Grado di utilizzo: in uso permanente

Foglio n. 6 - Mappale n. 305

Indirizzo: La Crête, 105

Sottozona: Ad01



Numero piani fuori terra: 3

Presenza di sottotetto

DESTINAZIONE DEI PIANI

Piano terra/rialzato	abitazione
Piano primo	abitazione
Piano secondo	abitazione
Piano sottotetto	deposito

ELEMENTI STORICI

Incisione su architrave in pietra: "1905"

DOCUMENTAZIONE FOTOGRAFICA DI DETTAGLIO



CLASSIFICAZIONE DELL'EDIFICIO

C03 B Documento

Epoca di costruzione: antecedente il 1900

Stato di conservazione: sufficiente

Stato del fabbricato: originario

Tipo fabbricato: edificio

Destinazione d'uso: residenziale - rurale

Grado di utilizzo: in disuso parziale

Foglio n. 6 - Mappale n. 301

Indirizzo: La Crête, 130

Sottozona: Ad01

Numero piani fuori terra: 1

Numero di piani interrati: 1

Presenza di sottotetto



DESTINAZIONE DEI PIANI

Piano interrato/seminterrato	stalla
Piano terra/rialzato	abitazione - fienile

Piano sottotetto	abitazione - fienile
------------------	----------------------

ELEMENTI STORICI

Incisione su trave in legno: "1826"

DOCUMENTAZIONE FOTOGRAFICA DI DETTAGLIO



CLASSIFICAZIONE DELL'EDIFICIO

C02 Cc Edificio di pregio storico, culturale, architettonico, ambientale

Strutture.

Epoca di costruzione: antecedente il 1900

Stato di conservazione: discreto

Stato del fabbricato: ristrutturato

Tipo fabbricato: edificio

Destinazione d'uso: residenziale - rurale

Grado di utilizzo: in uso permanente

Foglio n. 6 - Mappale n. 301,302,303,304

Indirizzo: La Crête, 127 128

Sottozona: Ad01

Numero piani fuori terra: 2

Numero di piani interrati: 1

Presenza di sottotetto



DESTINAZIONE DEI PIANI

Piano interrato/seminterrato abitazione - cantina

Piano terra/rialzato abitazione

Piano primo abitazione

Piano sottotetto abitazione - fienile

DOCUMENTAZIONE FOTOGRAFICA DI DETTAGLIO



CLASSIFICAZIONE DELL'EDIFICIO

C05 E2b Edificio in contrasto con l'ambiente

Edificio in contrasto per elementi di finitura.

Epoca di costruzione: tra il 1900 e il 1945

Stato di conservazione: mediocre

Stato del fabbricato: originario

Tipo fabbricato: edificio

Destinazione d'uso: rurale

Grado di utilizzo: in disuso parziale

Foglio n. 6 - Mappale n. 705

Indirizzo: La Crête, 89

Sottozona: Ad01



Numero piani fuori terra:

Numero di piani interrati: 1

Presenza di sottotetto

DESTINAZIONE DEI PIANI

Piano interrato/seminterrato stalla

Piano sottotetto fienile

ELEMENTI STORICI

Incisione su pietra sopra la porta: "G 1924 J"

DOCUMENTAZIONE FOTOGRAFICA DI DETTAGLIO



CLASSIFICAZIONE DELL'EDIFICIO

C05 E2b Edificio in contrasto con l'ambiente

Edificio in contrasto per elementi di finitura.

Epoca di costruzione: dopo il 1945
Stato di conservazione: mediocre
Stato del fabbricato: in fase di ristrutturazione
Tipo fabbricato: edificio
Destinazione d'uso: residenziale
Grado di utilizzo: in disuso totale

Foglio n. 6 - Mappale n. 846

Indirizzo: La Crête, 92

Sottozona: Ad01

Numero piani fuori terra: 1

Presenza di sottotetto



DESTINAZIONE DEI PIANI

Piano terra/rialzato abitazione - cantina

Piano sottotetto deposito

DOCUMENTAZIONE FOTOGRAFICA DI DETTAGLIO



CLASSIFICAZIONE DELL'EDIFICIO

C05 E2b Edificio in contrasto con l'ambiente

Edificio in contrasto per elementi di finitura.

Epoca di costruzione: antecedente il 1900

Stato di conservazione: buono

Stato del fabbricato: ristrutturato

Tipo fabbricato: edificio

Destinazione d'uso: residenziale

Grado di utilizzo: in uso permanente

Foglio n. 6 - Mappale n. 701,702

Indirizzo: La Crête

Sottozona: Ad01

Numero piani fuori terra: 2

Numero di piani interrati: 1



DESTINAZIONE DEI PIANI

Piano interrato/seminterrato	cantina
Piano terra/rialzato	abitazione
Piano primo	abitazione

CLASSIFICAZIONE DELL'EDIFICIO

C05 E2bc Edificio in contrasto con l'ambiente

Edificio in contrasto per elementi di finitura e tipologia.

Epoca di costruzione: antecedente il 1900

Stato di conservazione: discreto

Stato del fabbricato: ristrutturato

Tipo fabbricato: edificio

Destinazione d'uso: residenziale

Grado di utilizzo: in uso permanente

Foglio n. 6 - Mappale n. 703

Indirizzo: La Crête, 77

Sottozona: Ad01

Numero piani fuori terra: 2

Numero di piani interrati: 1

Presenza di sottotetto



DESTINAZIONE DEI PIANI

Piano interrato/seminterrato	cantina
Piano terra/rialzato	abitazione
Piano primo	abitazione
Piano sottotetto	abitazione

DOCUMENTAZIONE FOTOGRAFICA DI DETTAGLIO



CLASSIFICAZIONE DELL'EDIFICIO

C05 E2b Edificio in contrasto con l'ambiente

Edificio in contrasto per elementi di finitura.

Epoca di costruzione: antecedente il 1900

Stato di conservazione: mediocre

Stato del fabbricato: originario

Tipo fabbricato: edificio

Destinazione d'uso: rurale

Grado di utilizzo: in disuso totale

Foglio n. 6 - Mappale n. 701-702,706,707,708

Indirizzo: La Crête

Sottozona: Ad01

Numero piani fuori terra: 1

Numero di piani interrati: 1



DESTINAZIONE DEI PIANI

Piano interrato/seminterrato cantina - stalla

Piano primo fienile

DOCUMENTAZIONE FOTOGRAFICA DI DETTAGLIO



CLASSIFICAZIONE DELL'EDIFICIO

C02 Cc Edificio di pregio storico, culturale, architettonico, ambientale

Strutture.

Epoca di costruzione: antecedente il 1900

Stato di conservazione: discreto

Stato del fabbricato: ristrutturato

Tipo fabbricato: edificio

Destinazione d'uso: residenziale

Grado di utilizzo: in uso saltuario

Foglio n. 6 - Mappale n. 706

Indirizzo: La Crête, 84

Sottozona: Ad01

Numero piani fuori terra: 3

Numero di piani interrati: 1



DESTINAZIONE DEI PIANI

Piano interrato/seminterrato	cantina
Piano terra/rialzato	abitazione
Piano primo	abitazione
Piano secondo	abitazione

ELEMENTI STORICI

Incisione su architrave in pietra: "1821"

DOCUMENTAZIONE FOTOGRAFICA DI DETTAGLIO



CLASSIFICAZIONE DELL'EDIFICIO

C02 Cc Edificio di pregio storico, culturale, architettonico, ambientale

Strutture.

Epoca di costruzione: antecedente il 1900

Stato di conservazione: buono

Stato del fabbricato: ristrutturato

Tipo fabbricato: edificio

Destinazione d'uso: residenziale

Grado di utilizzo: in uso permanente

Foglio n. 6 - Mappale n. 709

Indirizzo: La Crête, 83

Sottozona: Ad01

Numero piani fuori terra: 3

Numero di piani interrati: 1



DESTINAZIONE DEI PIANI

Piano interrato/seminterrato	cantina
Piano terra/rialzato	abitazione
Piano primo	abitazione
Piano secondo	abitazione

DOCUMENTAZIONE FOTOGRAFICA DI DETTAGLIO



CLASSIFICAZIONE DELL'EDIFICIO

C05 E1 Edificio inserito nell'ambiente

Immibile o insieme di immobili che non presentano elementi di pregio storico, culturale, architettonico, ambientale ma che si inseriscono comunque armonicamente nel contesto. Possono rientrare in tale categoria, ad esempio, anche gli edifici recentemente recuperati ma privi di valore.

Epoca di costruzione: antecedente il 1900

Stato di conservazione: sufficiente

Stato del fabbricato: originario

Tipo fabbricato: edificio

Destinazione d'uso: residenziale - rurale

Grado di utilizzo: in uso permanente

Foglio n. 6 - Mappale n. 953,715

Indirizzo: La Crête

Sottozona: Ad01



Numero piani fuori terra: 1

Numero di piani interrati: 1

Presenza di sottotetto

DESTINAZIONE DEI PIANI

Piano interrato/seminterrato cantina

Piano terra/rialzato abitazione

Piano sottotetto

fienile

DOCUMENTAZIONE FOTOGRAFICA DI DETTAGLIO



CLASSIFICAZIONE DELL'EDIFICIO

C02 Cc Edificio di pregio storico, culturale, architettonico, ambientale

Strutture.

Epoca di costruzione: antecedente il 1900

Stato di conservazione: mediocre

Stato del fabbricato: rimaneggiato

Tipo fabbricato: edificio

Destinazione d'uso: residenziale - rurale

Grado di utilizzo: in disuso parziale

Foglio n. 6 - Mappale n. 716,717,694

Indirizzo: La Crête, 68

Sottozona: Ad01

Numero piani fuori terra: 2

Numero di piani interrati: 1

Presenza di sottotetto



DESTINAZIONE DEI PIANI

Piano interrato/seminterrato	cantina
Piano terra/rialzato	abitazione
Piano primo	abitazione
Piano sottotetto	deposito

DOCUMENTAZIONE FOTOGRAFICA DI DETTAGLIO



CLASSIFICAZIONE DELL'EDIFICIO

C05 E1 Edificio inserito nell'ambiente

Immibile o insieme di immobili che non presentano elementi di pregio storico, culturale, architettonico, ambientale ma che si inseriscono comunque armonicamente nel contesto. Possono rientrare in tale categoria, ad esempio, anche gli edifici recentemente recuperati ma privi di valore.

Epoca di costruzione: antecedente il 1900

Stato di conservazione: discreto

Stato del fabbricato: ristrutturato

Tipo fabbricato: edificio

Destinazione d'uso: residenziale

Grado di utilizzo: in uso permanente

Foglio n. 6 - Mappale n. 714

Indirizzo: La Crête, 78

Sottozona: Ad01

Numero piani fuori terra: 2

Numero di piani interrati: 1

Presenza di sottotetto



DESTINAZIONE DEI PIANI

Piano interrato/seminterrato	cantina
Piano terra/rialzato	abitazione
Piano primo	abitazione
Piano sottotetto	abitazione

DOCUMENTAZIONE FOTOGRAFICA DI DETTAGLIO



CLASSIFICAZIONE DELL'EDIFICIO

C05 E1 Edificio inserito nell'ambiente

Immibile o insieme di immobili che non presentano elementi di pregio storico, culturale, architettonico, ambientale ma che si inseriscono comunque armonicamente nel contesto. Possono rientrare in tale categoria, ad esempio, anche gli edifici recentemente recuperati ma privi di valore.

Epoca di costruzione: antecedente il 1900

Stato di conservazione: mediocre

Stato del fabbricato: originario

Tipo fabbricato: edificio

Destinazione d'uso: residenziale

Grado di utilizzo: in disuso totale

Foglio n. 6 - Mappale n. 711,712,719

Indirizzo: La Crête, 65

Sottozona: Ad01

Numero piani fuori terra: 1

Numero di piani interrati: 1



DESTINAZIONE DEI PIANI

Piano interrato/seminterrato	abitazione - cantina
Piano terra/rialzato	abitazione

CLASSIFICAZIONE DELL'EDIFICIO

C02 Cc Edificio di pregio storico, culturale, architettonico, ambientale

Strutture.

Epoca di costruzione: antecedente il 1900

Stato di conservazione: buono

Stato del fabbricato: ristrutturato

Tipo fabbricato: edificio

Destinazione d'uso: residenziale

Grado di utilizzo: in uso permanente

Foglio n. 6 - Mappale n. 710

Indirizzo: La Crête

Sottozona: Ad01



Numero piani fuori terra: 1

Numero di piani interrati: 1

Presenza di sottotetto

DESTINAZIONE DEI PIANI

Piano interrato/seminterrato cantina
Piano terra/rialzato abitazione

Piano sottotetto abitazione

DOCUMENTAZIONE FOTOGRAFICA DI DETTAGLIO



CLASSIFICAZIONE DELL'EDIFICIO

C05 E2bc Edificio in contrasto con l'ambiente

Edificio in contrasto per elementi di finitura e tipologia.

Epoca di costruzione: antecedente il 1900

Stato di conservazione: discreto

Stato del fabbricato: ristrutturato

Tipo fabbricato: edificio

Destinazione d'uso: residenziale

Grado di utilizzo: in uso permanente

Foglio n. 6 - Mappale n. 721

Indirizzo: La Crête, 67

Sottozona: Ad01

Numero piani fuori terra: 1

Numero di piani interrati: 1

Presenza di sottotetto



DESTINAZIONE DEI PIANI

Piano interrato/seminterrato	cantina
Piano terra/rialzato	abitazione
Piano sottotetto	abitazione

DOCUMENTAZIONE FOTOGRAFICA DI DETTAGLIO



CLASSIFICAZIONE DELL'EDIFICIO

C05 E2b Edificio in contrasto con l'ambiente

Edificio in contrasto per elementi di finitura.

Epoca di costruzione: dopo il 1945
Stato di conservazione: buono
Stato del fabbricato: originario
Tipo fabbricato: edificio
Destinazione d'uso: residenziale
Grado di utilizzo: in uso permanente

Foglio n. 6 - Mappale n. 720
Indirizzo: La Crête, 59
Sottozona: Ad01

Numero piani fuori terra: 2
Numero di piani interrati: 1
Presenza di sottotetto



DESTINAZIONE DEI PIANI

Piano interrato/seminterrato	cantina
Piano terra/rialzato	abitazione
Piano primo	abitazione
Piano sottotetto	deposito

ELEMENTI STORICI

Incisione su trave di colmo: "1957"

DOCUMENTAZIONE FOTOGRAFICA DI DETTAGLIO



CLASSIFICAZIONE DELL'EDIFICIO

C05 E2b Edificio in contrasto con l'ambiente

Edificio in contrasto per elementi di finitura.

Epoca di costruzione: antecedente il 1900

Stato di conservazione: buono

Stato del fabbricato: ristrutturato

Tipo fabbricato: edificio

Destinazione d'uso: residenziale

Grado di utilizzo: in uso permanente

Foglio n. 6 - Mappale n. 722,723,724

Indirizzo: La Crête, 55

Sottozona: Ad01



Numero piani fuori terra: 2

Numero di piani interrati: 1

Presenza di sottotetto

DESTINAZIONE DEI PIANI

Piano interrato/seminterrato	cantina
Piano terra/rialzato	abitazione
Piano primo	abitazione
Piano sottotetto	deposito

DOCUMENTAZIONE FOTOGRAFICA DI DETTAGLIO



CLASSIFICAZIONE DELL'EDIFICIO

C05 E2b Edificio in contrasto con l'ambiente

Edificio in contrasto per elementi di finitura.

Epoca di costruzione: dopo il 1945

Stato di conservazione: buono

Stato del fabbricato: originario

Tipo fabbricato: edificio

Destinazione d'uso: rurale

Grado di utilizzo: in uso permanente

Foglio n. 6 - Mappale n. 730

Indirizzo: La Crête, 32

Sottozona: Ad01

Numero piani fuori terra: 1

Numero di piani interrati: 1



DESTINAZIONE DEI PIANI

Piano interrato/seminterrato cantina

Piano terra/rialzato fienile

DOCUMENTAZIONE FOTOGRAFICA DI DETTAGLIO



CLASSIFICAZIONE DELL'EDIFICIO

C05 E2b Edificio in contrasto con l'ambiente

Edificio in contrasto per elementi di finitura.

Epoca di costruzione: dopo il 1945
Stato di conservazione: buono
Stato del fabbricato: originario
Tipo fabbricato: basso fabbricato
Destinazione d'uso: autorimessa
Grado di utilizzo: in uso permanente

Foglio n. 6 - Mappale n. 729

Indirizzo: La Crête, 33

Sottozona: Ad01

Numero piani fuori terra: 1



DESTINAZIONE DEI PIANI

Piano terra/rialzato autorimessa

CLASSIFICAZIONE DELL'EDIFICIO

C05 E4 Basso fabbricato

Costruzione o manufatto, di norma pertinenziali, che presentano elementi tipologici, architettonici o materiali, in contrasto con i rispettivi elementi caratterizzanti il contesto; nonché quelli che risultano in contrasto con il tessuto storico-urbanistico del contesto stesso, influenzando negativamente anche sugli aspetti relazionali intesi come: rapporti visivi, spazi di relazione con edifici monumento/documento o elementi di pregio, spazi di relazione ed aggregazione di pregio ambientale, flussi pedonali e passaggi storici, componenti caratterizzanti i rapporti tra il costruito e le aree limitrofe (aree agricole tradizionali, corti, percorsi storici ecc.).

Epoca di costruzione: antecedente il 1900

Stato di conservazione: discreto

Stato del fabbricato: rimaneggiato

Tipo fabbricato: edificio

Destinazione d'uso: residenziale

Grado di utilizzo: in uso saltuario

Foglio n. 6 - Mappale n. 313,315,879

Indirizzo: La Crête

Sottozona: Ad01

Numero piani fuori terra: 2

Numero di piani interrati: 1



DESTINAZIONE DEI PIANI

Piano interrato/seminterrato	cantina
Piano terra/rialzato	abitazione
Piano primo	abitazione

DOCUMENTAZIONE FOTOGRAFICA DI DETTAGLIO



CLASSIFICAZIONE DELL'EDIFICIO

C05 E2b Edificio in contrasto con l'ambiente

Edificio in contrasto per elementi di finitura.

Epoca di costruzione: antecedente il 1900

Stato di conservazione: buono

Stato del fabbricato: ricostruito

Tipo fabbricato: edificio

Destinazione d'uso: residenziale

Grado di utilizzo: in uso permanente

Foglio n. 6 - Mappale n. 806,314

Indirizzo: La Crête, 53 54 61

Sottozona: Ad01

Numero piani fuori terra: 3

Numero di piani interrati: 1



DESTINAZIONE DEI PIANI

Piano interrato/seminterrato	cantina
Piano terra/rialzato	abitazione
Piano primo	abitazione
Piano secondo	abitazione

DOCUMENTAZIONE FOTOGRAFICA DI DETTAGLIO



CLASSIFICAZIONE DELL'EDIFICIO

C05 E2b Edificio in contrasto con l'ambiente

Edificio in contrasto per elementi di finitura.

Epoca di costruzione: antecedente il 1900

Stato di conservazione: buono

Stato del fabbricato: ristrutturato

Tipo fabbricato: edificio

Destinazione d'uso: residenziale

Grado di utilizzo: in uso permanente

Foglio n. 6 - Mappale n. 311

Indirizzo: La Crête, 63 64

Sottozona: Ad01



Numero piani fuori terra: 1

Numero di piani interrati: 1

Presenza di sottotetto

DESTINAZIONE DEI PIANI

Piano interrato/seminterrato	deposito
Piano terra/rialzato	abitazione
Piano sottotetto	abitazione

CLASSIFICAZIONE DELL'EDIFICIO

C05 E2b Edificio in contrasto con l'ambiente

Edificio in contrasto per elementi di finitura.

Epoca di costruzione: tra il 1900 e il 1945

Stato di conservazione: discreto

Stato del fabbricato: originario

Tipo fabbricato: fontana

Destinazione d'uso: uso privato

Grado di utilizzo: in uso saltuario

Foglio n. 6 - Mappale n. 311

Indirizzo: La Crête

Sottozona: Ad01

Numero piani fuori terra: 1



DESTINAZIONE DEI PIANI

Piano terra/rialzato fontana

ELEMENTI STORICI

Costituita da due vasche in cemento e dalla tubazione di adduzione dell'acqua inserita in un pilastro di calcestruzzo. Su un fianco riporta la seguente data: 1932

CLASSIFICAZIONE DELL'EDIFICIO

C05 E4 Basso fabbricato

Costruzione o manufatto, di norma pertinenziali, che presentano elementi tipologici, architettonici o materiali, in contrasto con i rispettivi elementi caratterizzanti il contesto; nonché quelli che risultano in contrasto con il tessuto storico-urbanistico del contesto stesso, influenzando negativamente anche sugli aspetti relazionali intesi come: rapporti visivi, spazi di relazione con edifici monumento/documento o elementi di pregio, spazi di relazione ed aggregazione di pregio ambientale, flussi pedonali e passaggi storici, componenti caratterizzanti i rapporti tra il costruito e le aree limitrofe (aree agricole tradizionali, corti, percorsi storici ecc.).

Epoca di costruzione: dopo il 1945
Stato di conservazione: buono
Stato del fabbricato: originario
Tipo fabbricato: basso fabbricato
Destinazione d'uso: autorimessa
Grado di utilizzo: in uso permanente

Foglio n. 6 - Mappale n. 228,227

Indirizzo: La Crête, 195

Sottozona: Ad01

Numero piani fuori terra: 1



DESTINAZIONE DEI PIANI

Piano terra/rialzato autorimessa

DOCUMENTAZIONE FOTOGRAFICA DI DETTAGLIO



CLASSIFICAZIONE DELL'EDIFICIO

C05 E4 Basso fabbricato

Costruzione o manufatto, di norma pertinenziali, che presentano elementi tipologici, architettonici o materiali, in contrasto con i rispettivi elementi caratterizzanti il contesto; nonché quelli che risultano in contrasto con il tessuto storico-urbanistico del contesto stesso, influenzando negativamente anche sugli aspetti relazionali intesi come: rapporti visivi, spazi di relazione con edifici monumento/documento o elementi di pregio, spazi di relazione ed aggregazione di pregio ambientale, flussi pedonali e passaggi storici, componenti caratterizzanti i rapporti tra il costruito e le aree limitrofe (aree agricole tradizionali, corti, percorsi storici ecc.).

Epoca di costruzione: dopo il 1945
Stato di conservazione: buono
Stato del fabbricato: originario
Tipo fabbricato: annesso a edificio
Destinazione d'uso: residenziale
Grado di utilizzo: in uso permanente

Foglio n. 6 - Mappale n. 227

Indirizzo: La Crête, 195

Sottozona: Ad01

Numero piani fuori terra: 3



DESTINAZIONE DEI PIANI

Piano terra/rialzato	abitazione
Piano primo	abitazione
Piano secondo	abitazione

DOCUMENTAZIONE FOTOGRAFICA DI DETTAGLIO



CLASSIFICAZIONE DELL'EDIFICIO

C05 E1 Edificio inserito nell'ambiente

Immobilie o insieme di immobili che non presentano elementi di pregio storico, culturale, architettonico, ambientale ma che si inseriscono comunque armonicamente nel contesto. Possono rientrare in tale categoria, ad esempio, anche gli edifici recentemente recuperati ma privi di valore.

Epoca di costruzione: dopo il 1945
Stato di conservazione: buono
Stato del fabbricato: originario
Tipo fabbricato: edificio
Destinazione d'uso: residenziale
Grado di utilizzo: in uso permanente

Foglio n. 6 - Mappale n. 259,867,258,257

Indirizzo: La Crête, 195 197

Sottozona: Ad01

Numero piani fuori terra: 3

Numero di piani interrati: 1



DESTINAZIONE DEI PIANI

Piano interrato/seminterrato	cantina - deposito
Piano terra/rialzato	abitazione
Piano primo	abitazione
Piano secondo	abitazione

DOCUMENTAZIONE FOTOGRAFICA DI DETTAGLIO



CLASSIFICAZIONE DELL'EDIFICIO

C05 E2b Edificio in contrasto con l'ambiente

Edificio in contrasto per elementi di finitura.

Epoca di costruzione: dopo il 1945

Stato di conservazione: discreto

Stato del fabbricato: originario

Tipo fabbricato: fontana

Destinazione d'uso: comunitario

Grado di utilizzo: in uso permanente

Foglio n. 6 - Mappale n.

Indirizzo: La Crête

Sottozona: Ad01

Numero piani fuori terra: 1



DESTINAZIONE DEI PIANI

Piano terra/rialzato fontana

ELEMENTI STORICI

Costituita da una vasca in cemento.

CLASSIFICAZIONE DELL'EDIFICIO

C05 E4 Basso fabbricato

Costruzione o manufatto, di norma pertinenziali, che presentano elementi tipologici, architettonici o materiali, in contrasto con i rispettivi elementi caratterizzanti il contesto; nonché quelli che risultano in contrasto con il tessuto storico-urbanistico del contesto stesso, influenzando negativamente anche sugli aspetti relazionali intesi come: rapporti visivi, spazi di relazione con edifici monumento/documento o elementi di pregio, spazi di relazione ed aggregazione di pregio ambientale, flussi pedonali e passaggi storici, componenti caratterizzanti i rapporti tra il costruito e le aree limitrofe (aree agricole tradizionali, corti, percorsi storici ecc.).

Epoca di costruzione: dopo il 1945

Stato di conservazione: sufficiente

Stato del fabbricato: originario

Tipo fabbricato: edificio

Destinazione d'uso: rurale

Grado di utilizzo: in uso saltuario

Foglio n. 6 - Mappale n. 970

Indirizzo: La Crête

Sottozona: Ad01

Numero piani fuori terra:

Numero di piani interrati: 1

Presenza di sottotetto



DESTINAZIONE DEI PIANI

Piano interrato/seminterrato cantina

Piano sottotetto fienile

DOCUMENTAZIONE FOTOGRAFICA DI DETTAGLIO



CLASSIFICAZIONE DELL'EDIFICIO

C05 E2b Edificio in contrasto con l'ambiente

Edificio in contrasto per elementi di finitura.

Epoca di costruzione: antecedente il 1900

Stato di conservazione: mediocre

Stato del fabbricato: originario

Tipo fabbricato: edificio

Destinazione d'uso: residenziale - rurale

Grado di utilizzo: in disuso totale

Foglio n. 6 - Mappale n. 223

Indirizzo: La Crête

Sottozona: Ad01

Numero piani fuori terra: 1

Numero di piani interrati: 1

Presenza di sottotetto



DESTINAZIONE DEI PIANI

Piano interrato/seminterrato	stalla
Piano terra/rialzato	abitazione
Piano sottotetto	fienile

DOCUMENTAZIONE FOTOGRAFICA DI DETTAGLIO



OSSERVAZIONI

Presenza di fontana costituita da 4 lastre di gneiss

CLASSIFICAZIONE DELL'EDIFICIO

C02 Cc Edificio di pregio storico, culturale, architettonico, ambientale

Strutture.

Epoca di costruzione: antecedente il 1900
Stato di conservazione: sufficiente
Stato del fabbricato: in fase di ristrutturazione
Tipo fabbricato: edificio
Destinazione d'uso: residenziale - rurale
Grado di utilizzo: in disuso totale

Foglio n. 6 - Mappale n. 273,274

Indirizzo: La Crête, 204

Sottozona: Ad01

Numero piani fuori terra: 2

Numero di piani interrati: 1



DESTINAZIONE DEI PIANI

Piano interrato/seminterrato	stalla
Piano terra/rialzato	abitazione
Piano primo	abitazione - fienile

ELEMENTI STORICI

Incisione su architrave di pietra porta ingresso: "C 1905 C"

DOCUMENTAZIONE FOTOGRAFICA DI DETTAGLIO



CLASSIFICAZIONE DELL'EDIFICIO

C02 Cc Edificio di pregio storico, culturale, architettonico, ambientale

Strutture.

Epoca di costruzione: antecedente il 1900

Stato di conservazione: buono

Stato del fabbricato: ristrutturato

Tipo fabbricato: edificio

Destinazione d'uso: residenziale

Grado di utilizzo: in uso permanente

Foglio n. 6 - Mappale n. 270,269

Indirizzo: La Crête

Sottozona: Ad01

Numero piani fuori terra: 1

Numero di piani interrati: 1

Presenza di sottotetto



DESTINAZIONE DEI PIANI

Piano interrato/seminterrato	abitazione
Piano terra/rialzato	abitazione
Piano primo	abitazione

DOCUMENTAZIONE FOTOGRAFICA DI DETTAGLIO



CLASSIFICAZIONE DELL'EDIFICIO

C02 Cc Edificio di pregio storico, culturale, architettonico, ambientale

Strutture.

Epoca di costruzione: antecedente il 1900

Stato di conservazione: discreto

Stato del fabbricato: originario

Tipo fabbricato: edificio

Destinazione d'uso: residenziale - rurale

Grado di utilizzo: in disuso totale

Foglio n. 6 - Mappale n. 269

Indirizzo: La Crête, 202

Sottozona: Ad01

Numero piani fuori terra: 2

Numero di piani interrati: 1



DESTINAZIONE DEI PIANI

Piano interrato/seminterrato	stalla
Piano terra/rialzato	abitazione
Piano primo	abitazione - fienile

DOCUMENTAZIONE FOTOGRAFICA DI DETTAGLIO



CLASSIFICAZIONE DELL'EDIFICIO

C02 Cc Edificio di pregio storico, culturale, architettonico, ambientale

Strutture.

Epoca di costruzione: antecedente il 1900

Stato di conservazione: mediocre

Stato del fabbricato: originario

Tipo fabbricato: edificio

Destinazione d'uso: residenziale - rurale

Grado di utilizzo: in disuso totale

Foglio n. 6 - Mappale n. 268,267,266

Indirizzo: La Crête

Sottozona: Ad01

Numero piani fuori terra: 1

Numero di piani interrati: 1

Presenza di sottotetto



DESTINAZIONE DEI PIANI

Piano interrato/seminterrato stalla
Piano terra/rialzato abitazione

Piano sottotetto abitazione - fienile

DOCUMENTAZIONE FOTOGRAFICA DI DETTAGLIO



CLASSIFICAZIONE DELL'EDIFICIO

C02 Cc Edificio di pregio storico, culturale, architettonico, ambientale

Strutture.

Epoca di costruzione: tra il 1900 e il 1945
Stato di conservazione: mediocre
Stato del fabbricato: in fase di ristrutturazione
Tipo fabbricato: edificio
Destinazione d'uso: residenziale - rurale
Grado di utilizzo: in disuso totale

Foglio n. 6 - Mappale n. 279

Indirizzo: La Crête

Sottozona: Ad01

Numero piani fuori terra: 2

Numero di piani interrati: 1

Presenza di sottotetto



DESTINAZIONE DEI PIANI

Piano interrato/seminterrato	cantina
Piano terra/rialzato	abitazione
Piano primo	abitazione
Piano sottotetto	abitazione

DOCUMENTAZIONE FOTOGRAFICA DI DETTAGLIO



CLASSIFICAZIONE DELL'EDIFICIO

C05 E1 Edificio inserito nell'ambiente

Immibile o insieme di immobili che non presentano elementi di pregio storico, culturale, architettonico, ambientale ma che si inseriscono comunque armonicamente nel contesto. Possono rientrare in tale categoria, ad esempio, anche gli edifici recentemente recuperati ma privi di valore.

Epoca di costruzione: antecedente il 1900

Stato di conservazione: mediocre

Stato del fabbricato: originario

Tipo fabbricato: edificio

Destinazione d'uso: residenziale - rurale

Grado di utilizzo: in disuso totale

Foglio n. 6 - Mappale n. 281

Indirizzo: La Crête

Sottozona: Ad01

Numero piani fuori terra: 1

Numero di piani interrati: 1

Presenza di sottotetto



DESTINAZIONE DEI PIANI

Piano interrato/seminterrato	stalla
Piano terra/rialzato	abitazione

Piano sottotetto	fienile
------------------	---------

DOCUMENTAZIONE FOTOGRAFICA DI DETTAGLIO



CLASSIFICAZIONE DELL'EDIFICIO

C02 Cc Edificio di pregio storico, culturale, architettonico, ambientale

Strutture.

Epoca di costruzione: antecedente il 1900

Stato di conservazione: mediocre

Stato del fabbricato: originario

Tipo fabbricato: edificio

Destinazione d'uso: rurale

Grado di utilizzo: in disuso totale

Foglio n. 6 - Mappale n. 261,262,263

Indirizzo: La Crête

Sottozona: Ad01

Numero piani fuori terra: 1

Numero di piani interrati: 1



DESTINAZIONE DEI PIANI

Piano interrato/seminterrato stalla

Piano primo fienile

DOCUMENTAZIONE FOTOGRAFICA DI DETTAGLIO



CLASSIFICAZIONE DELL'EDIFICIO

C02 Cc Edificio di pregio storico, culturale, architettonico, ambientale

Strutture.

Epoca di costruzione: antecedente il 1900

Stato di conservazione: sufficiente

Stato del fabbricato: rimaneggiato

Tipo fabbricato: edificio

Destinazione d'uso: residenziale

Grado di utilizzo: in uso saltuario

Foglio n. 6 - Mappale n. 254

Indirizzo: La Crête, 215

Sottozona: Ad01



Numero piani fuori terra: 1

Numero di piani interrati: 1

DESTINAZIONE DEI PIANI

Piano interrato/seminterrato cantina

Piano terra/rialzato abitazione

DOCUMENTAZIONE FOTOGRAFICA DI DETTAGLIO



CLASSIFICAZIONE DELL'EDIFICIO

C05 E2b Edificio in contrasto con l'ambiente

Edificio in contrasto per elementi di finitura.

Epoca di costruzione: dopo il 1945
Stato di conservazione: discreto
Stato del fabbricato: originario
Tipo fabbricato: basso fabbricato
Destinazione d'uso: autorimessa
Grado di utilizzo: in uso permanente

Foglio n. 6 - Mappale n. 254

Indirizzo: La Crête, 216

Sottozona: Ad01

Numero piani fuori terra: 1



DESTINAZIONE DEI PIANI

Piano terra/rialzato autorimessa

DOCUMENTAZIONE FOTOGRAFICA DI DETTAGLIO



CLASSIFICAZIONE DELL'EDIFICIO

C05 E4 Basso fabbricato

Costruzione o manufatto, di norma pertinenziali, che presentano elementi tipologici, architettonici o materiali, in contrasto con i rispettivi elementi caratterizzanti il contesto; nonché quelli che risultano in contrasto con il tessuto storico-urbanistico del contesto stesso, influenzando negativamente anche sugli aspetti relazionali intesi come: rapporti visivi, spazi di relazione con edifici monumento/documento o elementi di pregio, spazi di relazione ed aggregazione di pregio ambientale, flussi pedonali e passaggi storici, componenti caratterizzanti i rapporti tra il costruito e le aree limitrofe (aree agricole tradizionali, corti, percorsi storici ecc.).

Epoca di costruzione: antecedente il 1900

Stato di conservazione: discreto

Stato del fabbricato: rimaneggiato

Tipo fabbricato: edificio

Destinazione d'uso: residenziale

Grado di utilizzo: in uso permanente

Foglio n. 6 - Mappale n. 288

Indirizzo: La Crête, 218

Sottozona: Ad01

Numero piani fuori terra: 2

Numero di piani interrati: 1

Presenza di sottotetto



DESTINAZIONE DEI PIANI

Piano interrato/seminterrato cantina

Piano primo abitazione

Piano secondo abitazione

Piano sottotetto deposito

DOCUMENTAZIONE FOTOGRAFICA DI DETTAGLIO



CLASSIFICAZIONE DELL'EDIFICIO

C05 E2b Edificio in contrasto con l'ambiente

Edificio in contrasto per elementi di finitura.

Epoca di costruzione: dopo il 1945

Stato di conservazione: buono

Stato del fabbricato: originario

Tipo fabbricato: annesso a edificio

Destinazione d'uso: residenziale

Grado di utilizzo: in uso saltuario

Foglio n. 6 - Mappale n. 947

Indirizzo: La Crête, 218

Sottozona: Ad01

Numero piani fuori terra: 1



DESTINAZIONE DEI PIANI

Piano terra/rialzato abitazione

CLASSIFICAZIONE DELL'EDIFICIO

C05 E4 Basso fabbricato

Costruzione o manufatto, di norma pertinenziali, che presentano elementi tipologici, architettonici o materiali, in contrasto con i rispettivi elementi caratterizzanti il contesto; nonché quelli che risultano in contrasto con il tessuto storico-urbanistico del contesto stesso, influenzando negativamente anche sugli aspetti relazionali intesi come: rapporti visivi, spazi di relazione con edifici monumento/documento o elementi di pregio, spazi di relazione ed aggregazione di pregio ambientale, flussi pedonali e passaggi storici, componenti caratterizzanti i rapporti tra il costruito e le aree limitrofe (aree agricole tradizionali, corti, percorsi storici ecc.).

Epoca di costruzione: dopo il 1945
Stato di conservazione: discreto
Stato del fabbricato: originario
Tipo fabbricato: basso fabbricato
Destinazione d'uso: autorimessa
Grado di utilizzo: in uso permanente

Foglio n. 6 - Mappale n. 296

Indirizzo: La Crête, 219

Sottozona: Ad01

Numero piani fuori terra: 1



DESTINAZIONE DEI PIANI

Piano terra/rialzato autorimessa

DOCUMENTAZIONE FOTOGRAFICA DI DETTAGLIO



OSSERVAZIONI

8 posti auto

CLASSIFICAZIONE DELL'EDIFICIO

C05 E4 Basso fabbricato

Costruzione o manufatto, di norma pertinenziali, che presentano elementi tipologici, architettonici o materiali, in contrasto con i rispettivi elementi caratterizzanti il contesto; nonché quelli che risultano in contrasto con il tessuto storico-urbanistico del contesto stesso, influenzando negativamente anche sugli aspetti relazionali intesi come: rapporti visivi, spazi di relazione con edifici monumento/documento o elementi di pregio, spazi di relazione ed aggregazione di pregio ambientale, flussi pedonali e passaggi storici, componenti caratterizzanti i rapporti tra il costruito e le aree limitrofe (aree agricole tradizionali, corti, percorsi storici ecc.).

Epoca di costruzione: dopo il 1945
Stato di conservazione: discreto
Stato del fabbricato: originario
Tipo fabbricato: edificio
Destinazione d'uso: residenziale
Grado di utilizzo: in uso permanente

Foglio n. 6 - Mappale n. 295

Indirizzo: La Crête, 220

Sottozona: Ad01

Numero piani fuori terra: 2

Numero di piani interrati: 1

Presenza di sottotetto



DESTINAZIONE DEI PIANI

Piano interrato/seminterrato	cantina
Piano terra/rialzato	abitazione
Piano primo	abitazione
Piano sottotetto	abitazione

CLASSIFICAZIONE DELL'EDIFICIO

C05 E2d Edificio in contrasto con l'ambiente

Edificio in contrasto sia per volumetria che per elementi di finitura o elementi tipologici.

Epoca di costruzione: dopo il 1945

Stato di conservazione: discreto

Stato del fabbricato: originario

Tipo fabbricato: edificio

Destinazione d'uso: residenziale

Grado di utilizzo: in uso permanente

Foglio n. 6 - Mappale n. 946

Indirizzo: La Crête, 221

Sottozona: Ad01

Numero piani fuori terra: 3

Numero di piani interrati: 1

Presenza di sottotetto



DESTINAZIONE DEI PIANI

Piano interrato/seminterrato	cantina
Piano terra/rialzato	abitazione
Piano primo	abitazione
Piano secondo	abitazione
Piano sottotetto	deposito

DOCUMENTAZIONE FOTOGRAFICA DI DETTAGLIO



CLASSIFICAZIONE DELL'EDIFICIO

C05 E2d Edificio in contrasto con l'ambiente

Edificio in contrasto sia per volumetria che per elementi di finitura o elementi tipologici.

Epoca di costruzione: dopo il 1945

Stato di conservazione: buono

Stato del fabbricato: originario

Tipo fabbricato: basso fabbricato

Destinazione d'uso: residenziale

Grado di utilizzo: in uso permanente

Foglio n. 6 - Mappale n. 946

Indirizzo: La Crête

Sottozona: Ad01

Numero piani fuori terra: 1



DESTINAZIONE DEI PIANI

Piano terra/rialzato abitazione

CLASSIFICAZIONE DELL'EDIFICIO

C05 E4 Basso fabbricato

Costruzione o manufatto, di norma pertinenziali, che presentano elementi tipologici, architettonici o materiali, in contrasto con i rispettivi elementi caratterizzanti il contesto; nonché quelli che risultano in contrasto con il tessuto storico-urbanistico del contesto stesso, influenzando negativamente anche sugli aspetti relazionali intesi come: rapporti visivi, spazi di relazione con edifici monumento/documento o elementi di pregio, spazi di relazione ed aggregazione di pregio ambientale, flussi pedonali e passaggi storici, componenti caratterizzanti i rapporti tra il costruito e le aree limitrofe (aree agricole tradizionali, corti, percorsi storici ecc.).

Epoca di costruzione: antecedente il 1900

Stato di conservazione: resti

Stato del fabbricato: originario

Tipo fabbricato: edificio

Destinazione d'uso: rurale

Grado di utilizzo: in disuso totale

Foglio n. 6 - Mappale n. 636

Indirizzo: La Crête

Sottozona: Ad01

Numero piani fuori terra: 1



DESTINAZIONE DEI PIANI

Piano terra/rialzato stalla

CLASSIFICAZIONE DELL'EDIFICIO

C04 D Rudere

Epoca di costruzione: dopo il 1945
Stato di conservazione: buono
Stato del fabbricato: originario
Tipo fabbricato: annesso a edificio
Destinazione d'uso: residenziale
Grado di utilizzo: in uso permanente

Foglio n. 6 - Mappale n. 1002

Indirizzo: La Crête

Sottozona: Ad01

Numero piani fuori terra:

Numero di piani interrati: 1



DESTINAZIONE DEI PIANI

Piano interrato/seminterrato autorimessa

DOCUMENTAZIONE FOTOGRAFICA DI DETTAGLIO












OSSERVAZIONI

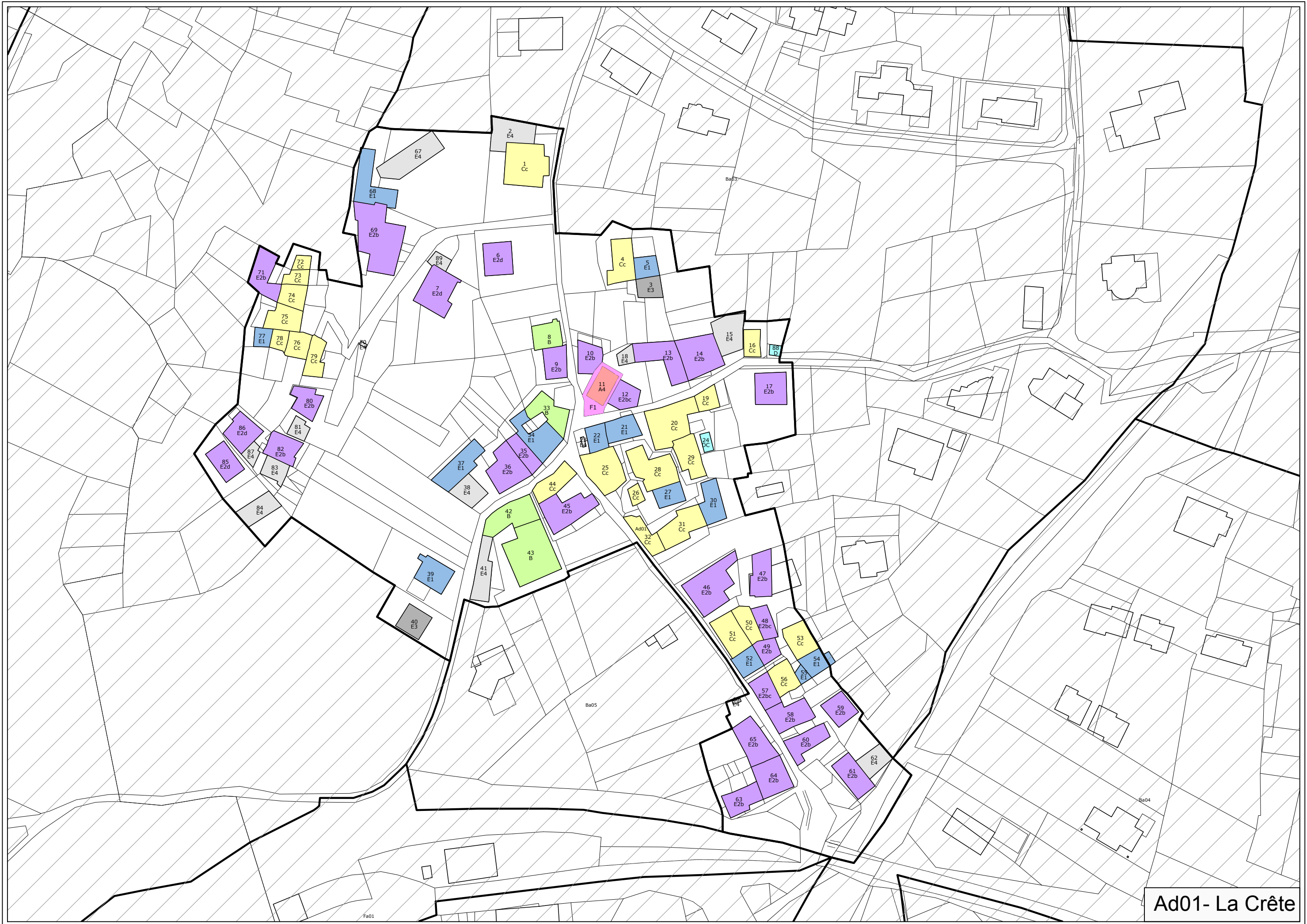
annesso all'edificio della schedatura n°7

CLASSIFICAZIONE DELL'EDIFICIO

C05 E4 Basso fabbricato

Costruzione o manufatto, di norma pertinenziali, che presentano elementi tipologici, architettonici o materiali, in contrasto con i rispettivi elementi caratterizzanti il contesto; nonché quelli che risultano in contrasto con il tessuto storico-urbanistico del contesto stesso, influenzando negativamente anche sugli aspetti relazionali intesi come: rapporti visivi, spazi di relazione con edifici monumento/documento o elementi di pregio, spazi di relazione ed aggregazione di pregio ambientale, flussi pedonali e passaggi storici, componenti caratterizzanti i rapporti tra il costruito e le aree limitrofe (aree agricole tradizionali, corti, percorsi storici ecc.).

	<p>A – MONUMENTO A1 – castelli, torri, case forti e fortificazioni A2 – reperti archeologici A3 – ponti e strutture viarie A4 – edifici di culto e funzionalmente connessi A5 – edifici appartenenti a Comuni, Regione, Comunità Montane o altri enti e istituti legalmente riconosciuti risalenti ad oltre 50 anni</p>
	<p>B – DOCUMENTO B1 – rascard, grenier B2 – edifici e manufatti comunitari (forni, mulini, latterie, fontanili, lavatoi) B3 – edifici produttivi e connessi alle attività produttive (segherie, forge, edifici industriali) B4 – edifici o complessi di edifici che hanno svolto o ospitato, nel passato, particolari funzioni di tipo turistico, rappresentativo, politico, sociale,.</p>
	<p>C – EDIFICIO DI PREGIO STORICO CULTURALE ARCHITETTONICO AMBIENTALE a – articolazione volumetrica b – organizzazione distributiva c – strutture d – elementi stilistici databili e – impiego di materiali e caratteristiche della lavorazione di materiali f – elementi decorativi di particolare rilievo</p>
	<p>D – EDIFICIO DIROCCATO DB – edificio diroccato assimilabile ad edificio documento DC – edificio diroccato assimilabile ad edificio di pregio DE1 – edificio diroccato assimilabile ad edificio inserito nell'ambiente DE2 – edificio diroccato assimilabile ad edificio in contrasto con l'ambiente DE3 – edificio diroccato assimilabile a basso fabbricato D – rudere</p>
   	<p>E – EDIFICIO NON RIENTRANTE NELLE PRECEDENTI CATEGORIE E1 – edificio inserito nell'ambiente E2 – edificio in contrasto con l'ambiente a – per volumetria, anche solo in altezza b – per elementi di finitura c – per elementi tipologici d – sia per volumetria che per elementi di finitura o elementi tipologici E3 – basso fabbricato inserito nell'ambiente E4 – basso fabbricato</p>
	<p>F – AREE DI PARTICOLARE INTERESSE F1 – aree di pertinenza di monumenti e documenti ed edifici di pregio storico, culturale, architettonico, ambientale F2 – aree di pregio storico, culturale, architettonico, ambientale</p>



Ad01- La Crête