

	ESITO INDAGINI PER VARIANTE PRG	PTP	
Siti di interesse floristico e vegetazionale	FV-1	Vegetazione di zone aride e praterie steppiche	nessuno
	FV-2	Praterie secche seminaturali e fasce di ricolonizzazione con cespugli su calcari in quanto Sito di Interesse Comunitario (habitat 6210 della Natura 2000)	nessuno
Beni puntuali di pregio naturalistico	S009-01	Tiglio Monumentale - Tilia platyphyllos	nessuna
	S009-02	Pulsatilla Montana - sa banca dati flora del servizio aree protette	nessuna
Parchi	PN	Parco Nazionale del Gran Paradiso	Parco Nazionale del Gran Paradiso
Strutture geologiche, siti di interesse mineralogico, ecc.	GM-1 GM-2	Verroux glaciali	nessuna
	GM-3	Scaricatore glaciale in roccia sbarrato da un accumulo di frana	
	GM-4 GM-5	Formazioni calanchive	

REGIONE AUTONOMA DELLA VALLE D'AOSTA  
REGION AUTONOME DE LA VALLEE D'AOSTE

COMUNE DI VILLENEUVE  
COMMUNE DE VILLENEUVE



## PIANO REGOLATORE GENERALE COMUNALE






ADOTTATO DAL CONSIGLIO COMUNALE  
CON DELIBERA N. 3 DEL 11/02/2015  
APPROVATO DALLA GIUNTA REGIONALE  
CON DELIBERA N. 1096 DEL 24/07/2015

**P2A**  
CARTOGRAFIA PRESCRITTIVA  
CARTA DI TUTELA E VALORIZZAZIONE  
NATURALISTICA  
SCALA 1:10.000

PROGETTISTI:  
Architetto Gian Franco BELLONE *limitatamente alla definizione della Bozza*  
Architetto Cristina BELLONE  
Dr. Forestale Fabio MAZZUCCO  
Dr. Geologo Dario MORI  
COLLABORATORI:  
Geometra Mauro LUCIANAZ  
Geometra Jeanne Héloïse QUINSON

IL SINDACO  
Sig. Bruno JOCALLAZ

### LEGENDA

-  FV SITI DI INTERESSE FLORISTICO E VEGETAZIONALE
-  PN PARCHI
-  GM STRUTTURE GEOLOGICHE, SITI DI INTERESSE MINERALOGICO, ECC.
-  PN AREE DI PREGIO NATURALISTICO
-  SITI DI SPECIFICO INTERESSE NATURALISTICO

